平成３０年版
（２０１８）

たつの市統計書

たつの市

はじめに

ここに、平成３０年版たつの市統計書を刊行いたします。

今日、私たちを取り巻く環境は、少子高齢化並びに人口減少社会の進行、情報化の進展など複雑かつ多様化しています。このような中、成長の時代から成熟の時代への転換を図り、“希望が持てる　夢が叶えられる　みんなで創るたつの”を目指して、効果的で持続性のある行政施策の推進と、きめ細やかな市民サービスを提供するためには、客観的な数値を可視化することが重要となっています。

この統計書は、たつの市の人口・生活・福祉・産業・教育・財政など各分野における基礎的な統計資料や、国勢調査をはじめとする各種統計調査の結果を総合的に収録し、市勢の現状及び推移発展を明らかにしようとするものであり、本市においては、行政運営や施策立案の基礎資料として活用しております。

また、市民の皆様や事業者など各方面の方々にも、調査研究用の基礎資料として本書を活用していただければ幸いに存じます。

最後になりましたが、この統計書の刊行に当たり、貴重な資料の提供をいただきました関係各位に対し、心からお礼申し上げます。

平成３０年７月

たつの市長　　山　本　　実

御利用に当たって

1　本書は、たつの市の市勢に関する統計資料を収録したものです。

2　本書は、原則として平成２９年（度）の資料を収録していますが、推移を確認できるよう、併せて過去５年間、項目によっては、それ以前に遡って掲載しているものもあります。

　なお、平成１７年１０月１日に旧龍野市、旧揖保郡新宮町、揖保川町及び御津町が合併したため、それ以前の内容は、旧市町域の合計数値となっています。

3　本書のうち、「年次」とあるのは暦年（１月～１２月）を、「年度」とあるのは会計年度（４月～翌年３月）を、「何年何月何日現在」とあるのは当該日を示しています。

4　数字の単位未満は、四捨五入、切捨て又は切上げをしたものがあり、合計数と内訳の計が一致しない場合があります。

5　数字の単位は、各表右上に示していますが、項目ごとに異なるものは、表頭などの該当欄に示し、一見明らかなものは省略しています。

6　説明事項は注釈で示しています。

7　表中符号の用法は、次のとおりです。

「０」　掲載単位未満のもの
「－」　該当数字のないもの
「…」　資料なし又は不詳のもの
「Ｘ」　発表を差し控えるもの
「△」　減少の場合

8　本書についての詳細は、各表下部に示している資料提供課（先）又は情報推進課に御照会ください。

たつの市イメージキャラクター
赤とんぼくん・あかねちゃん

目　次

１　土地・気象　1

１　市の位置・・・・・・・・・・・・・・・・・・・・・・・・・・３
２　市役所所在地等・・・・・・・・・・・・・・・・・・・・・・・３
３　市域の変遷・・・・・・・・・・・・・・・・・・・・・・・・・３
４　地目別面積・・・・・・・・・・・・・・・・・・・・・・・・・４
５　地区別面積・・・・・・・・・・・・・・・・・・・・・・・・・４
６　土地利用・・・・・・・・・・・・・・・・・・・・・・・・・・５
７　地区計画・・・・・・・・・・・・・・・・・・・・・・・・・・５
８　地価公示・・・・・・・・・・・・・・・・・・・・・・・・・・６
９　地価調査・・・・・・・・・・・・・・・・・・・・・・・・・・７
10　主要河川・・・・・・・・・・・・・・・・・・・・・・・・・・８
11　気象・・・・・・・・・・・・・・・・・・・・・・・・・・・・９

２　人口・世帯　11

１　住民基本台帳人口・世帯数の推移・・・・・・・・・・・・・・13
２　地区別住民基本台帳人口・・・・・・・・・・・・・・・・・・14
３　地区別世帯数・・・・・・・・・・・・・・・・・・・・・・・16
４　外国人人口・世帯数・・・・・・・・・・・・・・・・・・・・16
５　地区別・年齢別住民基本台帳人口・・・・・・・・・・・・・・17
６　自然動態・・・・・・・・・・・・・・・・・・・・・・・・・34
７　社会動態・・・・・・・・・・・・・・・・・・・・・・・・・34
８　婚姻・離婚・・・・・・・・・・・・・・・・・・・・・・・・34

３　国勢調査　35

１　人口・世帯数・・・・・・・・・・・・・・・・・・・・・・・37
２　年齢（４区分）別人口・・・・・・・・・・・・・・・・・・・37
３　地区別人口・世帯数・・・・・・・・・・・・・・・・・・・・38
４　昼夜間人口・・・・・・・・・・・・・・・・・・・・・・・・39
５　産業別１５歳以上就業者数・・・・・・・・・・・・・・・・・39
６　人口集中地区（ＤＩＤ）・・・・・・・・・・・・・・・・・・40
７　配偶関係・年齢・男女別１５歳以上人口・・・・・・・・・・40
８　家族類型別世帯数・世帯人員・・・・・・・・・・・・・・・・41
９　世帯人員別一般世帯数・一般世帯人員・・・・・・・・・・・41
10　住居の種類・住宅の所有関係別一般世帯数・一般世帯人員・・41
11　住宅の建て方別一般世帯数・一般世帯人員・・・・・・・・・42
12　１５歳以上労働力状態・・・・・・・・・・・・・・・・・・・42

４　事業所・工業・商業・観光　43

１　産業大分類別事業所数・従業者数・・・・・・・・・・・・・・・45
２　従業者規模別事業所数・従業者数・・・・・・・・・・・・・・・46
３　工業の推移・・・・・・・・・・・・・・・・・・・・・・・・・46
４　産業中分類別事業所数・従業者数・製造品出荷額等・・・・・47
５　地場産業の推移・・・・・・・・・・・・・・・・・・・・・・・48
６　商業の推移・・・・・・・・・・・・・・・・・・・・・・・・・48
７　産業小分類別商店数・従業者数・年間商品販売額・・・・・・49
８　市民経済計算（経済活動別市内総生産 ）　・・・・・・・・・51
９　金融機関数・・・・・・・・・・・・・・・・・・・・・・・・・52
10　中小企業融資件数・・・・・・・・・・・・・・・・・・・・・・52
11　消費生活相談件数・・・・・・・・・・・・・・・・・・・・・・52
12　観光客の推移・・・・・・・・・・・・・・・・・・・・・・・・53
13　観光施設利用状況・・・・・・・・・・・・・・・・・・・・・・54
14　国民宿舎利用状況・・・・・・・・・・・・・・・・・・・・・・54

５　農林・水産　55

１　農家人口・農家数・・・・・・・・・・・・・・・・・・・・・・57
２　経営耕地面積規模別農家数・・・・・・・・・・・・・・・・・・57
３　経営耕地面積・・・・・・・・・・・・・・・・・・・・・・・・58
４　主要農作物別作付面積・収穫量・・・・・・・・・・・・・・・・58
５　主要家畜別飼養戸数・頭羽数・・・・・・・・・・・・・・・・・58
６　農業振興地域面積・・・・・・・・・・・・・・・・・・・・・・59
７　農地転用状況・・・・・・・・・・・・・・・・・・・・・・・・59
８　林野面積・・・・・・・・・・・・・・・・・・・・・・・・・・59
９　漁種別漁獲量・・・・・・・・・・・・・・・・・・・・・・・・60
10　漁業就業者数・漁業経営体数・漁船隻数・・・・・・・・・・・60

６　建設・住宅　61

１　道路状況・・・・・・・・・・・・・・・・・・・・・・・・・・63
２　市道の推移・・・・・・・・・・・・・・・・・・・・・・・・・63
３　都市計画道路状況・・・・・・・・・・・・・・・・・・・・・・64
４　橋梁状況・・・・・・・・・・・・・・・・・・・・・・・・・・65
５　橋梁の推移・・・・・・・・・・・・・・・・・・・・・・・・・65
６　都市公園・自然公園面積・・・・・・・・・・・・・・・・・・・65
７　都市公園別面積・・・・・・・・・・・・・・・・・・・・・・・66
８　構造別家屋数・・・・・・・・・・・・・・・・・・・・・・・・68
９　市営住宅管理数・・・・・・・・・・・・・・・・・・・・・・・68
10　建築確認申請処理件数・・・・・・・・・・・・・・・・・・・・68
11　開発行為の申請状況・・・・・・・・・・・・・・・・・・・・・68
12　市営駐車場管理数・・・・・・・・・・・・・・・・・・・・・・68

７　運輸・通信　69

１　自動車等保有台数・・・・・・・・・・・・・・・・・・・・・・・71
２　鉄道各駅乗車人数・・・・・・・・・・・・・・・・・・・・・・・71
３　バス・市民乗り合いタクシー運輸状況・・・・・・・・・・・・・72
４　郵便施設数・・・・・・・・・・・・・・・・・・・・・・・・・・73
５　電話施設数・・・・・・・・・・・・・・・・・・・・・・・・・・73

８　電気・上下水道　75

１　電灯電力需要状況・・・・・・・・・・・・・・・・・・・・・・・77
２　上水道普及状況・・・・・・・・・・・・・・・・・・・・・・・・77
３　公共下水道整備状況・・・・・・・・・・・・・・・・・・・・・・78
４　水洗化状況・・・・・・・・・・・・・・・・・・・・・・・・・・78

９　民生　79

１　生活保護状況・・・・・・・・・・・・・・・・・・・・・・・・・81
２　保育所施設状況・・・・・・・・・・・・・・・・・・・・・・・・82
３　こども園施設状況・・・・・・・・・・・・・・・・・・・・・・・82
４　児童手当支給状況・・・・・・・・・・・・・・・・・・・・・・・83
５　（特別）児童扶養手当支給状況・・・・・・・・・・・・・・・・83
６　養護老人ホーム措置者数・・・・・・・・・・・・・・・・・・・83
７　知的障害者（児）療育手帳所持者数・・・・・・・・・・・・・83
８　精神障害者（児）保健福祉手帳所持者数・・・・・・・・・・・83
９　身体障害者（児）手帳新規交付者数・・・・・・・・・・・・・84
10　身体障害者（児）手帳所持者数・・・・・・・・・・・・・・・84
11　障害者（児）・ 福祉・介護手当給付状況・・・・・・・・・・・85
12　福祉医療費支払状況・・・・・・・・・・・・・・・・・・・・・85
13　国民健康保険加入状況・・・・・・・・・・・・・・・・・・・・86
14　国民健康保険給付状況・・・・・・・・・・・・・・・・・・・・86
15　後期高齢者医療事業状況・・・・・・・・・・・・・・・・・・・86
16　国民年金被保険者数・・・・・・・・・・・・・・・・・・・・・86
17　国民年金保険料納付・免除状況・・・・・・・・・・・・・・・87
18　基礎年金等給付状況・・・・・・・・・・・・・・・・・・・・・87
19　老齢福祉年金・特別障害給付金受給状況・・・・・・・・・・・87
20　社会福祉施設利用者数・・・・・・・・・・・・・・・・・・・・88
21　介護保険被保険者数・・・・・・・・・・・・・・・・・・・・・88
22　要介護（要支援）認定者数・・・・・・・・・・・・・・・・・・89
23　介護サービス給付件数・・・・・・・・・・・・・・・・・・・・89
24　介護予防・日常生活支援総合事業状況・・・・・・・・・・・・90
25　障害者・高齢者・児童相談件数・・・・・・・・・・・・・・・90

10　保健・医療　91

1　母子保健事業状況・・・・・・・・・・・・・・・・・・・・・・93
2　健康増進事業状況・・・・・・・・・・・・・・・・・・・・・・93
3　乳幼児健康診査受診者数・・・・・・・・・・・・・・・・・・93
4　がん検診等受診者数・・・・・・・・・・・・・・・・・・・・94
5　献血状況・・・・・・・・・・・・・・・・・・・・・・・・・94
6　医療施設状況・・・・・・・・・・・・・・・・・・・・・・・94
7　医療従事者数・・・・・・・・・・・・・・・・・・・・・・・95
8　主要死因別死亡者数・・・・・・・・・・・・・・・・・・・・95
9　たつの市民病院入院患者数・・・・・・・・・・・・・・・・・96
10　たつの市民病院外来患者数・・・・・・・・・・・・・・・・・96
11　市立介護老人保健施設利用者数・・・・・・・・・・・・・・・96

11　環境・衛生　97

1　ごみ収集処理状況・・・・・・・・・・・・・・・・・・・・・99
2　し尿収集処理状況・・・・・・・・・・・・・・・・・・・・・99
3　公害苦情受付件数・・・・・・・・・・・・・・・・・・・・・100
4　大気環境濃度・・・・・・・・・・・・・・・・・・・・・・・100
5　生活衛生営業施設数・・・・・・・・・・・・・・・・・・・・101
6　斎場利用状況・・・・・・・・・・・・・・・・・・・・・・・101
7　犬の登録等・・・・・・・・・・・・・・・・・・・・・・・・101

12　警察・消防・防災　103

1　交通事故発生状況・・・・・・・・・・・・・・・・・・・・・105
2　路線別交通事故発生状況（人身事故）　・・・・・・・・・・・105
3　運転免許証保有者数・・・・・・・・・・・・・・・・・・・・105
4　犯罪発生件数・・・・・・・・・・・・・・・・・・・・・・・106
5　交通災害共済加入状況・・・・・・・・・・・・・・・・・・・106
6　消防施設状況・・・・・・・・・・・・・・・・・・・・・・・106
7　消防団・分団状況・・・・・・・・・・・・・・・・・・・・・107
8　火災発生件数・・・・・・・・・・・・・・・・・・・・・・・107
9　消防署状況・・・・・・・・・・・・・・・・・・・・・・・・107
10　原因別火災発生件数・・・・・・・・・・・・・・・・・・・・108
11　火災損害状況・・・・・・・・・・・・・・・・・・・・・・・109
12　事故別救急活動件数・・・・・・・・・・・・・・・・・・・・109
13　救急車出場状況・・・・・・・・・・・・・・・・・・・・・・110
14　自主防災組織状況・・・・・・・・・・・・・・・・・・・・・110

13　教育・文化　111

1　幼稚園（市立）状況・・・・・・・・・・・・・・・・・・・・・・113
2　小学校（公立）状況・・・・・・・・・・・・・・・・・・・・・・113
3　中学校（公立）状況・・・・・・・・・・・・・・・・・・・・・・113
4　高等学校（県立）状況・・・・・・・・・・・・・・・・・・・・・114
5　特別支援学校（県立）状況・・・・・・・・・・・・・・・・・・・114
6　中学校・高等学校卒業者進路状況・・・・・・・・・・・・・・・・115
7　児童・生徒体位状況（平均身長）　・・・・・・・・・・・・・・116
8　児童・生徒体位状況（平均体重）　・・・・・・・・・・・・・・118
9　公民館利用状況・・・・・・・・・・・・・・・・・・・・・・・・120
10　図書館利用者数・・・・・・・・・・・・・・・・・・・・・・・・121
11　図書館貸出冊数・・・・・・・・・・・・・・・・・・・・・・・・122
12　図書館蔵書数・・・・・・・・・・・・・・・・・・・・・・・・・123
13　播磨科学公園都市圏域定住自立圏電子図書館状況・・・・・・・123
14　歴史・文化施設利用状況・・・・・・・・・・・・・・・・・・・124
15　屋内スポーツ施設利用者数・・・・・・・・・・・・・・・・・・125
16　屋外スポーツ施設等利用者数・・・・・・・・・・・・・・・・・125
17　指定文化財一覧・・・・・・・・・・・・・・・・・・・・・・・・126
18　指定文化財状況・・・・・・・・・・・・・・・・・・・・・・・・129

14　財政　131

1　一般会計当初予算（歳入）　・・・・・・・・・・・・・・・・・133
2　一般会計当初予算（歳出）　・・・・・・・・・・・・・・・・・134
3　一般会計決算内訳（歳入）　・・・・・・・・・・・・・・・・・135
4　一般会計決算内訳（歳出）　・・・・・・・・・・・・・・・・・136
5　特別・企業会計当初予算（歳入）　・・・・・・・・・・・・・・137
6　特別・企業会計当初予算（歳出）　・・・・・・・・・・・・・・137
7　特別・企業会計決算（歳入）　・・・・・・・・・・・・・・・・138
8　特別・企業会計決算（歳出）　・・・・・・・・・・・・・・・・139
9　税目別徴収状況（現年課税分）　・・・・・・・・・・・・・・・140
10　財政関係指標・・・・・・・・・・・・・・・・・・・・・・・・・141

15　市政　143

1　歴代市長・・・・・・・・・・・・・・・・・・・・・・・・・・・145
2　歴代副市長・・・・・・・・・・・・・・・・・・・・・・・・・・145
3　歴代市議会議長・・・・・・・・・・・・・・・・・・・・・・・・145
4　歴代市議会副議長・・・・・・・・・・・・・・・・・・・・・・・146
5　会派別市議会議員数・・・・・・・・・・・・・・・・・・・・・・146
6　市議会開催状況・・・・・・・・・・・・・・・・・・・・・・・・147
7　部門別市職員数・・・・・・・・・・・・・・・・・・・・・・・・147
8　条例・規則公布数・・・・・・・・・・・・・・・・・・・・・・・148
9　公文書開示請求状況・・・・・・・・・・・・・・・・・・・・・・148
10　個人情報開示請求状況・・・・・・・・・・・・・・・・・・・・・148
11　市役所出前講座実施状況・・・・・・・・・・・・・・・・・・・・148
12　Ｗｅｂサイトアクセス件数・・・・・・・・・・・・・・・・・・・149
13　公衆無線ＬＡＮ接続件数・・・・・・・・・・・・・・・・・・・・149
14　各種証明書交付等件数・・・・・・・・・・・・・・・・・・・・・150
15　選挙人名簿登録者状況・・・・・・・・・・・・・・・・・・・・・150
16　投票区別選挙人名簿登録者数・・・・・・・・・・・・・・・・・・151
17　選挙投開票状況・・・・・・・・・・・・・・・・・・・・・・・・152

付　録　155

1　市章・市花・市木・・・・・・・・・・・・・・・・・・・・・・・157
2　市歌・・・・・・・・・・・・・・・・・・・・・・・・・・・・・158
3　姉妹都市提携・・・・・・・・・・・・・・・・・・・・・・・・・159
4　市機構図・・・・・・・・・・・・・・・・・・・・・・・・・・・160

１　土地・気象

１　市の位置・・・・・・・・・・・・・・・・・・・・・・・・・・・３
２　市役所所在地等・・・・・・・・・・・・・・・・・・・・・・・・３
３　市域の変遷・・・・・・・・・・・・・・・・・・・・・・・・・・３
４　地目別面積・・・・・・・・・・・・・・・・・・・・・・・・・・４
５　地区別面積・・・・・・・・・・・・・・・・・・・・・・・・・・４
６　土地利用・・・・・・・・・・・・・・・・・・・・・・・・・・・５
７　地区計画・・・・・・・・・・・・・・・・・・・・・・・・・・・５
８　地価公示・・・・・・・・・・・・・・・・・・・・・・・・・・・６
９　地価調査・・・・・・・・・・・・・・・・・・・・・・・・・・・７
10　主要河川・・・・・・・・・・・・・・・・・・・・・・・・・・・８
11　気象・・・・・・・・・・・・・・・・・・・・・・・・・・・・・９

地区別面積割合

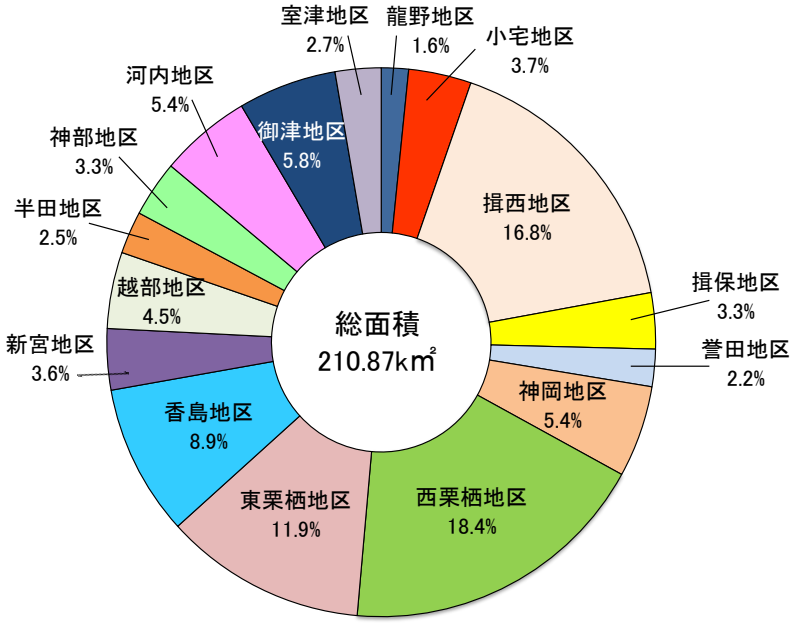

月別平均気温・降水量（平成29年）

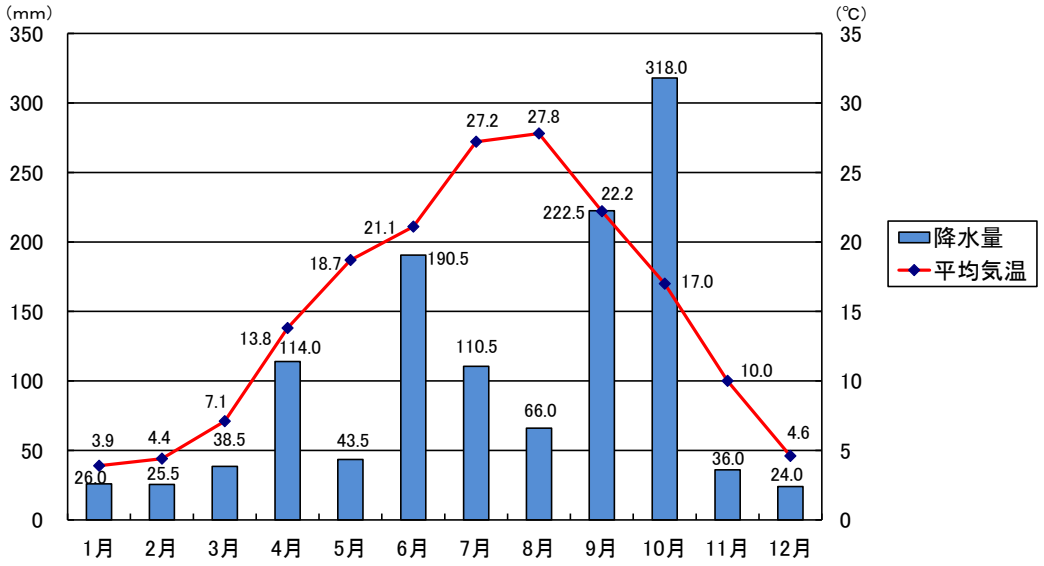

1　土地・気象

1　市の位置

面積(㎢)	位置		広ぼう(km)		海抜(m)	
	東経	北緯	東西	南北	最高	最低
210.87	134度32分	34度51分	15.7	29.8	520.1	△1.1

(資料:情報推進課)

(注)1　位置は、たつの市役所所在地です。

　　2　広ぼうは、各極端における緯線、経線間の垂直水平距離をいいます。

2　市役所所在地等

区分	郵便番号	所在地	電話番号
たつの市役所	679-4192	たつの市龍野町富永1005番地1	0791-64-3131(代)
たつの市新宮総合支所	679-4392	たつの市新宮町宮内16番地	0791-75-0251(代)
たつの市揖保川総合支所	671-1692	たつの市揖保川町正條279番地1	0791-72-2525(代)
たつの市御津総合支所	671-1392	たつの市御津町釜屋180番地1	079-322-1001(代)
たつの市御津総合支所室津出張所	671-1332	たつの市御津町室津285番地2	079-324-0001(代)

(資料:情報推進課)

3　市域の変遷

<table>
<tr><th rowspan="2">現市</th><th colspan="5">廃置分合</th><th>旧市町村</th><th colspan="2" rowspan="2">郡</th></tr>
<tr><th>年月日</th><th>市町村</th><th>年月日</th><th>市町村</th><th>年月日</th><th>明治22年4月1日</th></tr>
<tr><td rowspan="20">たつの市</td><td rowspan="20">平成17年10月 1日</td><td rowspan="8">龍野市</td><td rowspan="8">昭和26年 4月 1日</td><td colspan="2"></td><td>誉田村</td><td rowspan="20">揖保郡
明治29年 4月 1日
統合</td><td rowspan="3">揖東郡</td></tr>
<tr><td colspan="2"></td><td>神岡村</td></tr>
<tr><td rowspan="2">龍野町</td><td rowspan="2">昭和23年 4月 1日</td><td>小宅村</td></tr>
<tr><td>龍野町</td><td rowspan="5">揖西郡</td></tr>
<tr><td rowspan="3">揖西村</td><td rowspan="3">明治42年 5月 1日</td><td>平井村</td></tr>
<tr><td>桑原村</td></tr>
<tr><td>布施村</td></tr>
<tr><td colspan="2"></td><td>揖保村</td></tr>
<tr><td rowspan="6">新宮町</td><td rowspan="6">昭和26年 4月 1日</td><td>新宮町</td><td>昭和 9年 4月 1日</td><td>新宮村</td><td rowspan="3">揖東郡</td></tr>
<tr><td colspan="2"></td><td>香島村</td></tr>
<tr><td colspan="2"></td><td>越部村</td></tr>
<tr><td colspan="2"></td><td>西栗栖村</td><td rowspan="7">揖西郡</td></tr>
<tr><td colspan="2"></td><td>東栗栖村</td></tr>
<tr><td rowspan="3">揖保川町</td><td rowspan="3">昭和26年 4月 1日</td><td colspan="2"></td><td>半田村</td></tr>
<tr><td colspan="2"></td><td>神部村</td></tr>
<tr><td colspan="2"></td><td>河内村</td></tr>
<tr><td rowspan="2">御津町</td><td>昭和22年12月25日</td><td colspan="2"></td><td>御津村</td></tr>
<tr><td>昭和26年 4月 1日</td><td colspan="2"></td><td>室津村</td></tr>
</table>

(資料:総務課)

4 地目別面積

（平成30年1月1日現在）

地目	面積(㎢)	割合(%)
総数	210.87	100.0
田	26.57	12.6
畑	5.54	2.6
宅地	16.87	8.0
池沼	1.48	0.7
山林	89.97	42.7
原野	2.21	1.0
雑種地	3.98	1.9
その他	64.25	30.5

（資料:市税課）

5 地区別面積

（平成30年4月1日現在）

地区名	面積(㎢)	割合(%)
総数	210.87	100.0
龍野地区	3.37	1.6
小宅地区	7.80	3.7
揖西地区	35.43	16.8
揖保地区	6.96	3.3
誉田地区	4.64	2.2
神岡地区	11.39	5.4
西栗栖地区	38.80	18.4
東栗栖地区	25.09	11.9
香島地区	18.77	8.9
新宮地区	7.59	3.6
越部地区	9.49	4.5
半田地区	5.27	2.5
神部地区	6.96	3.3
河内地区	11.39	5.4
御津地区	12.23	5.8
室津地区	5.69	2.7

（資料:市税課）

6 土地利用

（平成30年4月1日現在）

区分				面積（ha）	割合（%）
総数				21,087	100.0
中播都市計画区域（14,452ha）	市街化区域（1,183ha）	住居系	第一種低層住居専用地域	82	0.4
			第一種中高層住居専用地域	74	0.3
			第二種中高層住居専用地域	270	1.3
			第一種住居地域	270	1.3
			第二種住居地域	54	0.3
			準住居地域	11	0.1
		商業系	近隣商業地域	49	0.2
			商業地域	26	0.1
		工業系	準工業地域	58	0.3
			工業地域	201	0.9
			工業専用地域	88	0.4
	市街化調整区域			13,269	62.9
西播磨高原都市計画区域（非線引き）（ 1,585 ha）	用途地域の指定のある区域（445 ha）	住居系	第一種低層住居専用地域	69	0.3
			第一種中高層住居専用地域	82	0.4
		工業系	準工業地域	146	0.7
			工業地域	148	0.7
	用途地域の指定のない区域			1,140	5.4
都市計画区域外				5,050	24.0

（資料：都市計画課）

7 地区計画

（平成30年4月1日現在　単位：ha）

区分	地区計画の面積	地区整備計画の面積
土師・南山地区	80.1	79.4
播磨龍野企業団地	23.3	23.3
正條南地区	9.1	9.1
龍野芦原団地	5.5	5.5
播磨科学公園都市第1工区	443.9	96.2
下笹地区	10.1	10.1
中野庄地区	0.6	0.6

（資料：都市計画課）

８ 地価公示

（各年1月1日現在　単位:百円／㎡）

調査地点	用途区分	平成26年	平成27年	平成28年	平成29年	平成30年
龍野町門の外9	1中高	493	486	478	468	452
龍野町中霞城151	1低専	750	734	718	702	686
龍野町島田526-16	1住居	511	495	480	464	449
龍野町中村156-10	2中高	589	583	577	571	566
龍野町堂本319-8	2中高	601	590	580	570	…
龍野町富永770-6外	近商	768	755	746	737	728
揖西町土師451-47	2中高	355	340	327	315	303
揖保町山下213-5	調区	…	…	293	285	277
誉田町福田97-5	1住居	496	485	475	463	451
神岡町西鳥井196-28	調区	390	379	369	359	348
新宮町角亀350－1	－	113	109	105	100	94
新宮町新宮759－3	1住居	498	488	478	463	446
新宮町井野原265－7	1中高	423	414	405	396	387
新宮町佐野179－1	調区	211	203	195	186	176
揖保川町半田953－9	調区	303	295	285	275	265
揖保川町山津屋47－22	1住居	597	585	575	569	564
御津町釜屋97－18	1低専	563	548	532	516	500
御津町黒崎993-1	調区	345	331	317	303	289

（資料:都市計画課）

９ 地価調査

（各年7月1日現在　単位:百円／㎡）

調査地点	用途区分	平成25年	平成26年	平成27年	平成28年	平成29年
龍野町下川原39-15外	近商	503	498	494	485	470
龍野町日山38-30	1中高	577	558	538	516	485
龍野町片山765-6	1低専	568	560	552	544	535
龍野町堂本319-8	2中高	608	595	585	575	565
龍野町大道374-3外	工業	…	293	285	276	267
龍野町富永150－2	商業	…	…	…	780	760
龍野町富永161-3外	商業	860	847	835	…	…
揖西町中垣内1471-129	調区	430	416	402	386	366
神岡町大住寺483-5外	1住居	484	475	466	457	449
新宮町鍛冶屋545	－	195	190	185	178	170
新宮町千本1821	－	154	151	148	145	140
新宮町新宮157-17	2住居	517	…	…	…	…
新宮町新宮160－9	近商	535	520	500	490	480
新宮町新宮519-11	1中高	497	487	475	460	447
揖保川町片島906－185	1低専	572	558	545	530	510
揖保川町片島976－8	準住居	595	583	565	545	525
揖保川町正條461	2中高	425	417	405	393	380
揖保川町浦部193-10外	調区	173	171	165	160	155
御津町釜屋500－6外	1住居	591	578	563	546	529
御津町苅屋1250－2	1住居	452	445	440	435	430

（資料:都市計画課）

10 主要河川

（平成30年4月1日現在　単位：m）

区分	河川名			延長	区間	
	幹川	支川	小支川		上流端	下流端
一級河川	揖保川			69,736	宍粟市一宮町	海
		中川		3,664	揖保川分派点	海
			元川	1,160	中川分派点	中川合流点
		前川		2,500	揖保川町金剛山	揖保川合流点
			瀬戸川	2,564	前川分派点	海
			西瀬戸川	970	揖保川町馬場	瀬戸川合流点
		林田川		33,394	壺ヶ谷川の合流点	揖保川合流点
			山根川	2,300	龍野町島田	林田川合流点
		馬路川		3,270	揖保川町原	揖保川合流点
		中垣内川		6,330	揖西町中垣内	揖保川合流点
			古子川	5,200	揖西町新宮	中垣内川合流点
			小犬丸川	4,930	揖西町小犬丸	古子川合流点
		十文字川		1,500	鶏籠山	揖保川合流点
		栗栖川		17,564	新宮町牧	揖保川合流点
			札楽川	2,500	新宮町善定	栗栖川合流点
			善定川	1,500	新宮町善定	札楽川合流点
			福原川	1,150	森の下川合流点	栗栖川合流点
		篠首川		4,100	大谷川合流点	揖保川合流点
		上笹川		460	新宮町上笹・下笹	揖保川合流点
二級河川	富島川			2,345	御津町苅屋	海
		大川		545	御津町黒崎・釜屋	富島川合流点
	千種川			72,155	河内川・西河内川合流点	海
		志文川		26,309	宍粟市千種町	千種川合流点
			角亀川	7,385	新宮町二柏野	志文川合流点
			大谷川	509	新宮町二柏野	角亀川合流点
			嶽ノ尾川	2,267	新宮町下莇原	角亀川合流点
			長谷川	2,226	新宮町上莇原	角亀川合流点
			二ノ谷川	420	新宮町上莇原	長谷川合流点
			中ノ下夕川	600	新宮町角亀	角亀川合流点
			岩井谷川	980	新宮町二柏野	角亀川合流点
			保草谷川	786	新宮町二柏野	角亀川合流点

（資料：建設課）

11 気象

年月		気温(℃)			平均湿度	降水量	降雨日数
		平均	最高	最低	(%)	(mm)	(日)
平成28年		16.0	37.0	−5.6	75.3	1,412.5	117
	1月	4.8	16.7	−5.6	72.3	48.0	7
	2月	5.9	19.7	−2.9	69.6	62.5	6
	3月	9.5	22.7	−1.6	65.7	65.0	7
	4月	14.9	25.7	1.3	71.1	200.0	10
	5月	19.1	29.8	8.6	71.2	104.5	12
	6月	22.1	32.8	10.3	79.7	259.0	19
	7月	26.5	35.2	18.6	79.6	143.0	10
	8月	27.8	37.0	18.1	72.2	71.0	5
	9月	24.1	34.8	16.4	83.1	278.0	14
	10月	18.4	30.8	6.7	78.0	63.5	9
	11月	11.6	21.0	1.8	79.2	47.0	9
	12月	7.3	19.0	−1.6	81.6	71.0	9
平成29年		14.8	35.6	−3.8	76.3	1,215.0	95
	1月	3.9	13.9	−3.8	77.8	26.0	7
	2月	4.4	14.4	−2.9	74.9	25.5	6
	3月	7.1	18.9	−2.3	67.9	38.5	6
	4月	13.8	23.8	0.9	71.9	114.0	9
	5月	18.7	29.8	6.6	72.0	43.5	6
	6月	21.1	30.9	10.6	72.5	190.5	10
	7月	27.2	35.5	21.6	82.2	110.5	10
	8月	27.8	35.6	19.8	77.2	66.0	7
	9月	22.2	32.1	11.7	78.8	222.5	9
	10月	17.0	29.0	6.0	84.8	318.0	16
	11月	10.0	22.2	0.7	80.7	36.0	7
	12月	4.6	14.2	−2.7	74.5	24.0	2

(直近5年次の平均値)

年次	気温(℃)			平均湿度	降水量	降雨日数
	平均	最高	最低	(%)	(mm)	(日)
平成25年	15.0	36.6	−4.5	72.4	1,542.0	96
平成26年	14.8	35.7	−3.9	76.2	1,152.0	115
平成27年	15.3	36.2	−4.0	73.1	1,459.0	119
平成28年	16.0	37.0	−5.6	75.3	1,412.5	117
平成29年	14.8	35.6	−3.8	76.3	1,215.0	95

(資料:西はりま消防組合消防本部)

(注) 平成28年の年間数値のうち、1～3月の数値は気象庁のホームページに掲載されている姫路地点の観測データです。

２　人口・世帯

１　住民基本台帳人口・世帯数の推移・・・・・・・・・・・・・・・・13
２　地区別住民基本台帳人口・・・・・・・・・・・・・・・・・・・・14
３　地区別世帯数・・・・・・・・・・・・・・・・・・・・・・・・・16
４　外国人人口・世帯数・・・・・・・・・・・・・・・・・・・・・・16
５　地区別・年齢別住民基本台帳人口・・・・・・・・・・・・・・・・17
６　自然動態・・・・・・・・・・・・・・・・・・・・・・・・・・・34
７　社会動態・・・・・・・・・・・・・・・・・・・・・・・・・・・34
８　婚姻・離婚・・・・・・・・・・・・・・・・・・・・・・・・・・34

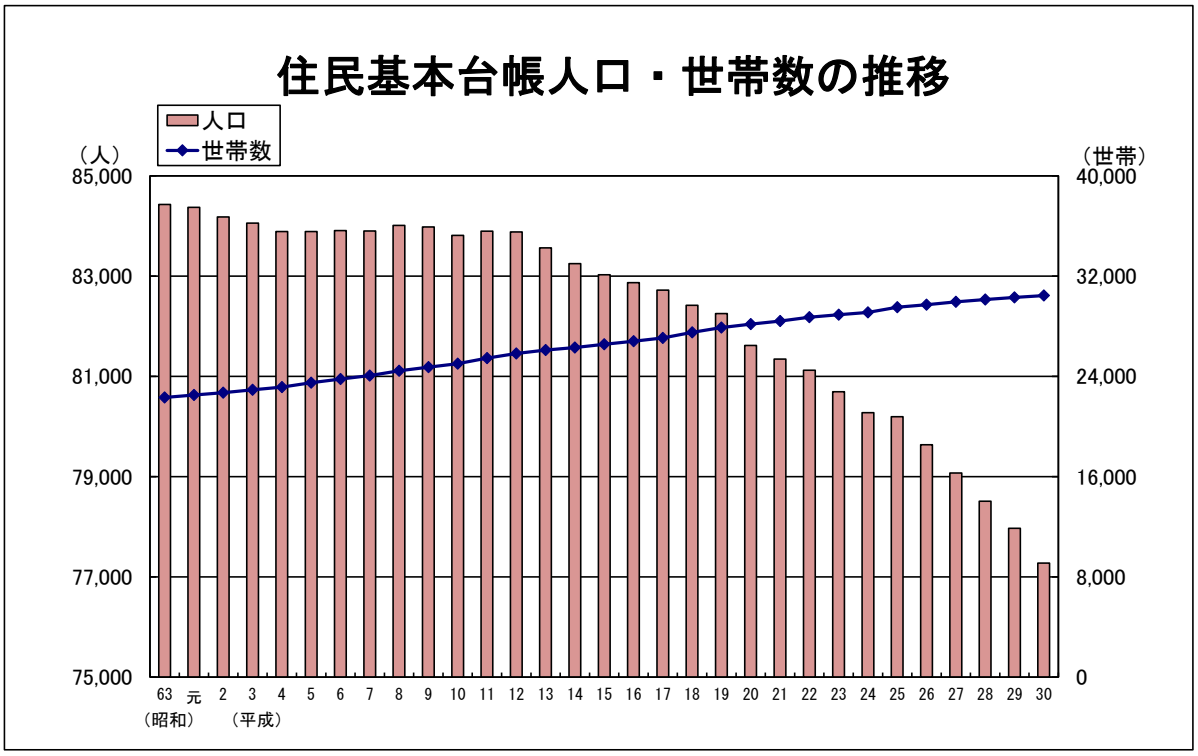
住民基本台帳人口・世帯数の推移
人口
世帯数
（人）
（世帯）
85,000
83,000
81,000
79,000
77,000
75,000
40,000
32,000
24,000
16,000
8,000
0
63 元 2 3 4 5 6 7 8 9 10 11 12 13 14 15 16 17 18 19 20 21 22 23 24 25 26 27 28 29 30
（昭和）
（平成）

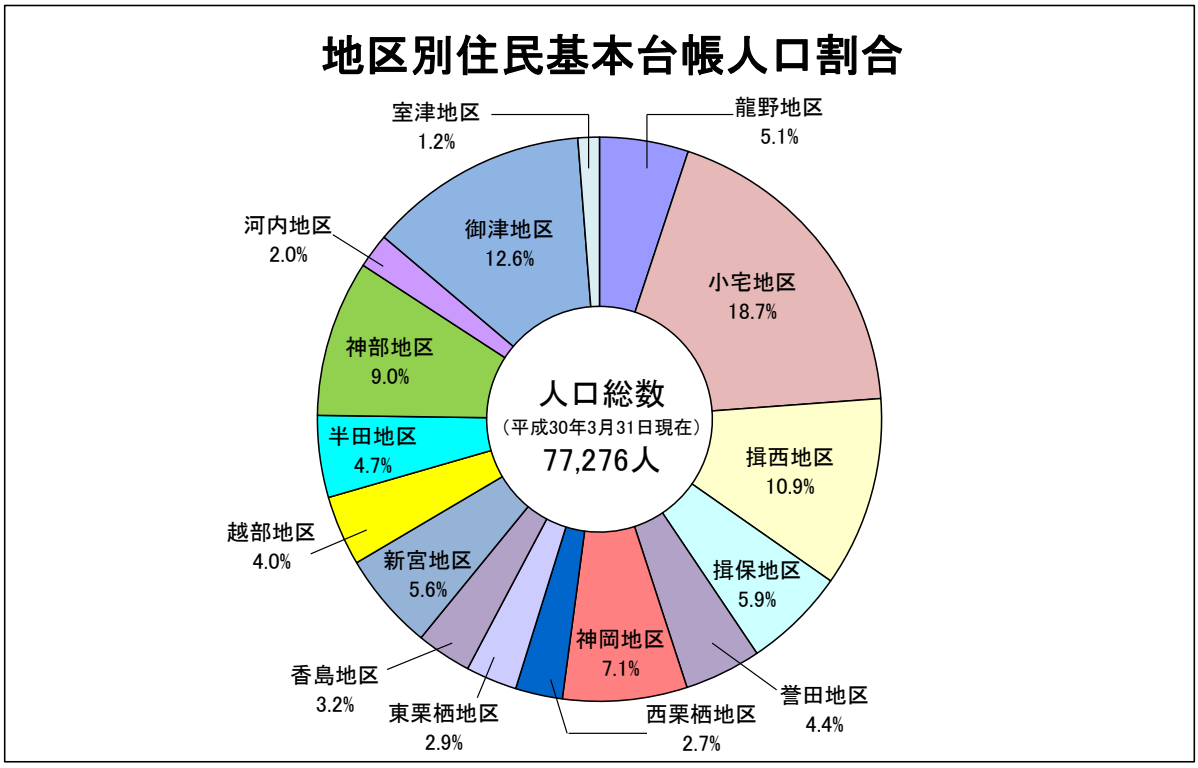
地区別住民基本台帳人口割合
人口総数
（平成30年3月31日現在）
77,276人
室津地区
1.2%
龍野地区
5.1%
河内地区
2.0%
御津地区
12.6%
小宅地区
18.7%
神部地区
9.0%
半田地区
4.7%
揖西地区
10.9%
越部地区
4.0%
新宮地区
5.6%
揖保地区
5.9%
神岡地区
7.1%
香島地区
3.2%
東栗栖地区
2.9%
西栗栖地区
2.7%
誉田地区
4.4%

2　人口・世帯

1　住民基本台帳人口・世帯数の推移

（各年3月31日現在）

年次	世帯数	人口（人）			旧市町別							
					旧龍野市		旧新宮町		旧揖保川町		旧御津町	
	（世帯）	総数	男	女	世帯数	人口	世帯数	人口	世帯数	人口	世帯数	人口
昭和63年	22,313	84,430	40,875	43,555	11,283	41,702	4,554	17,737	3,144	12,145	3,332	12,846
平成元年	22,516	84,371	40,854	43,517	11,381	41,666	4,564	17,639	3,217	12,252	3,354	12,814
平成2年	22,695	84,179	40,684	43,495	11,504	41,509	4,560	17,554	3,252	12,316	3,379	12,800
平成3年	22,922	84,056	40,595	43,461	11,605	41,285	4,601	17,573	3,326	12,487	3,390	12,711
平成4年	23,140	83,889	40,462	43,427	11,713	41,117	4,632	17,555	3,374	12,544	3,421	12,673
平成5年	23,490	83,889	40,440	43,449	11,849	41,079	4,716	17,573	3,446	12,597	3,479	12,640
平成6年	23,782	83,909	40,423	43,486	11,968	41,110	4,724	17,466	3,574	12,685	3,516	12,648
平成7年	24,059	83,901	40,401	43,500	12,085	41,090	4,795	17,448	3,645	12,760	3,534	12,603
平成8年	24,440	84,009	40,422	43,587	12,308	41,159	4,849	17,389	3,699	12,810	3,584	12,651
平成9年	24,733	83,979	40,398	43,581	12,497	41,309	4,880	17,251	3,737	12,769	3,619	12,650
平成10年	25,011	83,812	40,348	43,464	12,586	41,131	4,939	17,270	3,806	12,838	3,680	12,573
平成11年	25,448	83,896	40,395	43,501	12,788	41,133	5,016	17,309	3,907	12,952	3,737	12,502
平成12年	25,818	83,882	40,401	43,481	12,941	41,142	5,096	17,279	4,019	13,043	3,762	12,418
平成13年	26,103	83,563	40,224	43,339	13,151	41,105	5,110	17,188	4,050	12,945	3,792	12,325
平成14年	26,289	83,249	40,099	43,150	13,246	40,987	5,131	17,195	4,083	12,832	3,829	12,235
平成15年	26,559	83,025	40,017	43,008	13,422	40,933	5,145	17,076	4,133	12,820	3,859	12,196
平成16年	26,800	82,870	39,892	42,978	13,567	40,940	5,190	16,960	4,164	12,800	3,879	12,170
平成17年	27,064	82,719	39,877	42,842	13,740	40,888	5,184	16,868	4,230	12,818	3,910	12,145
平成18年	27,510	82,416	39,789	42,627	13,955	40,801	5,306	16,805	4,281	12,752	3,968	12,058
平成19年	27,891	82,254	39,768	42,486	14,211	40,888	5,358	16,692	4,339	12,746	3,983	11,928
平成20年	28,165	81,617	39,424	42,193	14,395	40,738	5,386	16,421	4,353	12,649	4,031	11,809
平成21年	28,406	81,345	39,304	42,041	14,534	40,768	5,402	16,171	4,430	12,688	4,040	11,718
平成22年	28,711	81,120	39,201	41,919	14,712	40,851	5,443	15,970	4,490	12,662	4,066	11,637
平成23年	28,914	80,694	38,935	41,759	14,835	40,794	5,448	15,724	4,543	12,638	4,088	11,538
平成24年	29,107	80,277	38,766	41,511	14,992	40,781	5,452	15,499	4,566	12,572	4,097	11,425
平成25年	29,518	80,193	38,671	41,522	15,253	40,941	5,525	15,414	4,619	12,493	4,121	11,345
平成26年	29,721	79,637	38,479	41,158	15,404	40,847	5,528	15,173	4,672	12,442	4,117	11,175
平成27年	29,939	79,072	38,277	40,795	15,553	40,688	5,548	14,952	4,685	12,352	4,153	11,080
平成28年	30,129	78,508	37,984	40,524	15,672	40,551	5,555	14,694	4,722	12,259	4,180	11,004
平成29年	30,300	77,968	37,722	40,246	15,778	40,389	5,541	14,481	4,760	12,211	4,221	10,887
平成30年	30,444	77,276	37,431	39,845	15,907	40,293	5,565	14,239	4,762	12,068	4,210	10,676

（資料：市民課）

（注）住民基本台帳法の改正により、平成25年以降は、外国人世帯数、人口を含みます。

２ 地区別住民基本台帳人口

（各年3月31日現在　単位：人）

地区名	平成26年	平成27年	平成28年	平成29年	平成30年
総　数	79,637	79,072	78,508	77,968	77,276
男	38,479	38,277	37,984	37,722	37,431
女	41,158	40,795	40,524	40,246	39,845
龍野地区	4,087	4,066	4,053	3,992	3,930
男	1,935	1,917	1,902	1,878	1,854
女	2,152	2,149	2,151	2,114	2,076
小宅地区	13,838	13,987	14,142	14,264	14,461
男	6,791	6,848	6,935	6,997	7,101
女	7,047	7,139	7,207	7,267	7,360
揖西地区	8,680	8,607	8,540	8,559	8,479
男	4,188	4,168	4,134	4,162	4,127
女	4,492	4,439	4,406	4,397	4,352
揖保地区	4,788	4,726	4,649	4,556	4,526
男	2,306	2,281	2,252	2,213	2,195
女	2,482	2,445	2,397	2,343	2,331
誉田地区	3,584	3,491	3,461	3,412	3,397
男	1,763	1,717	1,703	1,674	1,672
女	1,821	1,774	1,758	1,738	1,725
神岡地区	5,870	5,811	5,706	5,606	5,500
男	2,838	2,817	2,766	2,701	2,638
女	3,032	2,994	2,940	2,905	2,862
西栗栖地区	2,241	2,217	2,176	2,117	2,081
男	1,108	1,101	1,089	1,060	1,050
女	1,133	1,116	1,087	1,057	1,031
東栗栖地区	2,408	2,386	2,330	2,333	2,290
男	1,164	1,152	1,117	1,130	1,122
女	1,244	1,234	1,213	1,203	1,168
香島地区	2,635	2,550	2,513	2,492	2,438
男	1,247	1,217	1,193	1,179	1,153
女	1,388	1,333	1,320	1,313	1,285
新宮地区	4,588	4,546	4,488	4,391	4,327
男	2,164	2,157	2,129	2,076	2,045
女	2,424	2,389	2,359	2,315	2,282
越部地区	3,301	3,253	3,187	3,148	3,103
男	1,588	1,551	1,519	1,506	1,476
女	1,713	1,702	1,668	1,642	1,627

２ 地区別住民基本台帳人口（続き）

（各年3月31日現在　単位：人）

地区名		平成26年	平成27年	平成28年	平成29年	平成30年
半田地区		3,912	3,849	3,754	3,704	3,620
	男	1,881	1,861	1,813	1,774	1,734
	女	2,031	1,988	1,941	1,930	1,886
神部地区		6,907	6,906	6,924	6,928	6,919
	男	3,363	3,376	3,366	3,348	3,363
	女	3,544	3,530	3,558	3,580	3,556
河内地区		1,623	1,597	1,581	1,579	1,529
	男	781	773	760	769	750
	女	842	824	821	810	779
御津地区		10,134	10,066	10,018	9,914	9,728
	男	4,864	4,853	4,825	4,777	4,689
	女	5,270	5,213	5,193	5,137	5,039
室津地区		1,041	1,014	986	973	948
	男	498	488	481	478	462
	女	543	526	505	495	486

（資料：市民課）

3 地区別世帯数

（各年3月31日現在　単位：世帯）

地区名	平成26年	平成27年	平成28年	平成29年	平成30年
総 数	29,721	29,939	30,129	30,300	30,444
龍野地区	1,721	1,724	1,718	1,715	1,711
小宅地区	5,247	5,358	5,444	5,535	5,665
揖西地区	3,053	3,061	3,097	3,142	3,151
揖保地区	1,782	1,803	1,795	1,780	1,776
誉田地区	1,385	1,381	1,392	1,386	1,406
神岡地区	2,216	2,226	2,226	2,220	2,198
西栗栖地区	855	872	875	856	860
東栗栖地区	944	944	930	936	930
香島地区	869	871	869	869	873
新宮地区	1,682	1,690	1,701	1,700	1,716
越部地区	1,178	1,171	1,180	1,180	1,186
半田地区	1,401	1,398	1,398	1,405	1,402
神部地区	2,700	2,715	2,755	2,778	2,793
河内地区	571	572	569	577	567
御津地区	3,696	3,734	3,755	3,785	3,779
室津地区	421	419	425	436	431

（資料：市民課）

4 外国人人口・世帯数

（各年3月31日現在）

区分	平成26年	平成27年	平成28年	平成29年	平成30年
世帯数（世帯）	215	213	228	268	304
人口（人）	413	398	416	457	504
男	194	184	197	229	253
女	219	214	219	228	251

（資料：市民課）

（注）「4 外国人人口・世帯数」は、「2 地区別住民基本台帳人口」及び「3 地区別世帯数」に含まれます。

5 地区別・年齢別住民基本台帳人口

（全市）

（平成30年3月31日現在　単位：人）

年齢	総数	男	女	年齢	総数	男	女	年齢	総数	男	女
0～4歳	2,961	1,542	1,419	35～39歳	4,491	2,315	2,176	70～74歳	5,492	2,540	2,952
0	514	266	248	35	870	447	423	70	1,463	690	773
1	568	283	285	36	861	466	395	71	1,156	552	604
2	595	306	289	37	915	464	451	72	804	347	457
3	643	346	297	38	900	453	447	73	1,023	467	556
4	641	341	300	39	945	485	460	74	1,046	484	562
5～9歳	3,418	1,753	1,665	40～44歳	5,430	2,752	2,678	75～79歳	4,276	1,971	2,305
5	678	333	345	40	1,035	536	499	75	1,050	514	536
6	651	357	294	41	978	504	474	76	988	469	519
7	709	375	334	42	1,119	577	542	77	828	389	439
8	656	344	312	43	1,105	539	566	78	762	343	419
9	724	344	380	44	1,193	596	597	79	648	256	392
10～14歳	3,599	1,851	1,748	45～49歳	5,492	2,737	2,755	80～84歳	3,121	1,225	1,896
10	696	358	338	45	1,181	616	565	80	723	290	433
11	656	366	290	46	1,182	615	567	81	653	265	388
12	718	376	342	47	1,065	503	562	82	648	247	401
13	738	377	361	48	1,018	500	518	83	539	219	320
14	791	374	417	49	1,046	503	543	84	558	204	354
15～19歳	3,930	1,983	1,947	50～54歳	4,618	2,283	2,335	85～89歳	2,144	708	1,436
15	752	384	368	50	1,002	491	511	85	517	178	339
16	788	403	385	51	831	409	422	86	486	170	316
17	808	418	390	52	941	456	485	87	420	144	276
18	802	405	397	53	972	497	475	88	353	103	250
19	780	373	407	54	872	430	442	89	368	113	255
20～24歳	3,642	1,912	1,730	55～59歳	4,570	2,220	2,350	90～94歳	963	228	735
20	835	411	424	55	902	443	459	90	256	69	187
21	799	411	388	56	923	451	472	91	217	55	162
22	729	378	351	57	890	446	444	92	227	56	171
23	679	385	294	58	928	435	493	93	157	30	127
24	600	327	273	59	927	445	482	94	106	18	88
25～29歳	3,284	1,679	1,605	60～64歳	5,018	2,456	2,562	95～99歳	267	33	234
25	635	342	293	60	911	441	470	95	105	14	91
26	636	330	306	61	995	499	496	96	58	9	49
27	679	343	336	62	1,002	464	538	97	46	3	43
28	677	332	345	63	984	478	506	98	32	4	28
29	657	332	325	64	1,126	574	552	99	26	3	23
30～34歳	4,070	2,128	1,942	65～69歳	6,454	3,112	3,342	100歳以上	36	3	33
30	779	421	358	65	1,138	566	572	（再掲）			
31	790	417	373	66	1,201	554	647	65歳以上	22,753	9,820	12,933
32	829	441	388	67	1,280	629	651				
33	792	415	377	68	1,369	651	718	総数	77,276	37,431	39,845
34	880	434	446	69	1,466	712	754				

（資料：情報推進課・市民課）

5 地区別・年齢別住民基本台帳人口（続き）

（龍野地区）

（平成30年3月31日現在　単位：人）

年齢	総数	男	女	年齢	総数	男	女	年齢	総数	男	女
0～4歳	140	73	67	35～39歳	229	121	108	70～74歳	295	130	165
0	25	14	11	35	47	25	22	70	75	37	38
1	24	12	12	36	45	23	22	71	68	29	39
2	28	14	14	37	40	26	14	72	39	18	21
3	24	10	14	38	56	28	28	73	53	20	33
4	39	23	16	39	41	19	22	74	60	26	34
5～9歳	200	110	90	40～44歳	266	131	135	75～79歳	234	102	132
5	39	22	17	40	46	20	26	75	51	19	32
6	43	19	24	41	54	26	28	76	58	28	30
7	38	21	17	42	52	28	24	77	36	19	17
8	44	26	18	43	53	28	25	78	55	21	34
9	36	22	14	44	61	29	32	79	34	15	19
10～14歳	172	85	87	45～49歳	267	141	126	80～84歳	201	74	127
10	38	24	14	45	49	24	25	80	32	12	20
11	40	22	18	46	67	36	31	81	44	14	30
12	36	13	23	47	54	27	27	82	47	17	30
13	25	13	12	48	52	29	23	83	34	14	20
14	33	13	20	49	45	25	20	84	44	17	27
15～19歳	178	88	90	50～54歳	209	96	113	85～89歳	179	58	121
15	37	20	17	50	47	20	27	85	37	14	23
16	29	17	12	51	40	23	17	86	34	10	24
17	30	11	19	52	46	21	25	87	39	12	27
18	50	22	28	53	47	18	29	88	32	12	20
19	32	18	14	54	29	14	15	89	37	10	27
20～24歳	149	81	68	55～59歳	223	97	126	90～94歳	70	12	58
20	29	15	14	55	48	17	31	90	21	5	16
21	37	20	17	56	43	23	20	91	14	2	12
22	27	14	13	57	44	20	24	92	14	2	12
23	31	16	15	58	46	20	26	93	9	2	7
24	25	16	9	59	42	17	25	94	12	1	11
25～29歳	150	84	66	60～64歳	232	115	117	95～99歳	25	4	21
25	28	20	8	60	44	21	23	95	12	2	10
26	20	8	12	61	53	29	24	96	3	0	3
27	35	18	17	62	43	21	22	97	6	1	5
28	28	17	11	63	39	18	21	98	3	0	3
29	39	21	18	64	53	26	27	99	1	1	0
30～34歳	204	108	96	65～69歳	307	144	163	100歳以上	0	0	0
30	43	23	20	65	40	17	23	（再掲）			
31	26	15	11	66	57	20	37	65歳以上	1,311	524	787
32	46	26	20	67	71	35	36				
33	42	22	20	68	66	31	35	総数	3,930	1,854	2,076
34	47	22	25	69	73	41	32				

（資料：情報推進課・市民課）

5 地区別・年齢別住民基本台帳人口（続き）

（小宅地区）

（平成30年3月31日現在　単位：人）

年齢	総数	男	女	年齢	総数	男	女	年齢	総数	男	女
0～4歳	896	460	436	35～39歳	1,073	544	529	70～74歳	790	363	427
0	165	83	82	35	231	113	118	70	245	113	132
1	170	75	95	36	205	109	96	71	158	73	85
2	197	108	89	37	227	111	116	72	112	50	62
3	183	96	87	38	190	96	94	73	129	53	76
4	181	98	83	39	220	115	105	74	146	74	72
5～9歳	799	404	395	40～44歳	1,131	588	543	75～79歳	547	242	305
5	167	75	92	40	243	135	108	75	132	64	68
6	154	83	71	41	210	109	101	76	121	50	71
7	165	84	81	42	238	118	120	77	112	52	60
8	140	75	65	43	196	103	93	78	93	41	52
9	173	87	86	44	244	123	121	79	89	35	54
10～14歳	751	384	367	45～49歳	1,096	565	531	80～84歳	402	161	241
10	147	78	69	45	258	145	113	80	104	47	57
11	137	76	61	46	251	129	122	81	73	25	48
12	154	76	78	47	200	92	108	82	79	28	51
13	155	84	71	48	186	97	89	83	74	33	41
14	158	70	88	49	201	102	99	84	72	28	44
15～19歳	799	415	384	50～54歳	896	452	444	85～89歳	248	78	170
15	166	94	72	50	222	105	117	85	67	21	46
16	152	85	67	51	166	87	79	86	64	28	36
17	153	80	73	52	208	98	110	87	30	10	20
18	165	90	75	53	161	93	68	88	46	11	35
19	163	66	97	54	139	69	70	89	41	8	33
20～24歳	721	370	351	55～59歳	745	359	386	90～94歳	106	29	77
20	168	83	85	55	157	75	82	90	28	9	19
21	144	74	70	56	136	64	72	91	18	2	16
22	139	69	70	57	166	79	87	92	29	9	20
23	145	81	64	58	153	78	75	93	16	6	10
24	125	63	62	59	133	63	70	94	15	3	12
25～29歳	794	396	398	60～64歳	711	346	365	95～99歳	29	5	24
25	143	66	77	60	155	85	70	95	13	2	11
26	150	81	69	61	137	67	70	96	6	2	4
27	173	81	92	62	139	65	74	97	4	0	4
28	158	82	76	63	139	71	68	98	4	0	4
29	170	86	84	64	141	58	83	99	2	1	1
30～34歳	993	503	490	65～69歳	927	437	490	100歳以上	7	0	7
30	187	102	85	65	142	70	72	（再掲）			
31	207	108	99	66	171	84	87	65歳以上	3,056	1,315	1,741
32	208	106	102	67	191	95	96				
33	176	97	79	68	201	82	119	総数	14,461	7,101	7,360
34	215	90	125	69	222	106	116				

（資料：情報推進課・市民課）

5 地区別・年齢別住民基本台帳人口（続き）

（揖西地区）

（平成30年3月31日現在　単位：人）

年齢	総数	男	女	年齢	総数	男	女	年齢	総数	男	女
0～4歳	313	169	144	35～39歳	523	270	253	70～74歳	580	274	306
0	53	34	19	35	104	56	48	70	143	75	68
1	46	24	22	36	102	50	52	71	124	59	65
2	56	26	30	37	99	60	39	72	95	40	55
3	68	39	29	38	112	51	61	73	100	53	47
4	90	46	44	39	106	53	53	74	118	47	71
5～9歳	480	247	233	40～44歳	731	373	358	75～79歳	432	187	245
5	81	43	38	40	104	55	49	75	115	53	62
6	92	52	40	41	132	68	64	76	96	36	60
7	88	47	41	42	136	67	69	77	87	40	47
8	89	46	43	43	168	82	86	78	73	38	35
9	130	59	71	44	191	101	90	79	61	20	41
10～14歳	496	257	239	45～49歳	644	323	321	80～84歳	321	131	190
10	93	50	43	45	148	74	74	80	71	30	41
11	86	44	42	46	135	73	62	81	75	33	42
12	104	60	44	47	126	65	61	82	74	32	42
13	106	51	55	48	112	56	56	83	50	17	33
14	107	52	55	49	123	55	68	84	51	19	32
15～19歳	491	247	244	50～54歳	458	230	228	85～89歳	249	84	165
15	97	55	42	50	114	62	52	85	48	15	33
16	116	60	56	51	84	45	39	86	62	22	40
17	96	43	53	52	70	43	27	87	49	14	35
18	93	45	48	53	110	43	67	88	45	13	32
19	89	44	45	54	80	37	43	89	45	20	25
20～24歳	380	190	190	55～59歳	425	237	188	90～94歳	106	29	77
20	97	45	52	55	80	45	35	90	27	12	15
21	88	41	47	56	80	44	36	91	26	7	19
22	76	35	41	57	92	53	39	92	25	4	21
23	57	37	20	58	83	42	41	93	18	3	15
24	62	32	30	59	90	53	37	94	10	3	7
25～29歳	290	146	144	60～64歳	480	229	251	95～99歳	23	3	20
25	48	29	19	60	85	43	42	95	8	2	6
26	58	32	26	61	93	47	46	96	5	0	5
27	59	32	27	62	92	40	52	97	7	0	7
28	65	27	38	63	97	39	58	98	1	1	0
29	60	26	34	64	113	60	53	99	2	0	2
30～34歳	397	196	201	65～69歳	654	305	349	100歳以上	6	0	6
30	77	36	41	65	109	58	51	（再掲）			
31	83	42	41	66	110	45	65	65歳以上	2,371	1,013	1,358
32	76	42	34	67	132	66	66				
33	76	36	40	68	149	67	82	総数	8,479	4,127	4,352
34	85	40	45	69	154	69	85				

（資料：情報推進課・市民課）

5 地区別・年齢別住民基本台帳人口（続き）

（揖保地区）

（平成30年3月31日現在　単位：人）

年齢	総数	男	女	年齢	総数	男	女	年齢	総数	男	女
0～4歳	118	67	51	35～39歳	230	132	98	70～74歳	317	148	169
0	15	10	5	35	39	19	20	70	80	33	47
1	25	17	8	36	40	27	13	71	66	40	26
2	21	13	8	37	61	33	28	72	51	21	30
3	27	15	12	38	41	22	19	73	66	26	40
4	30	12	18	39	49	31	18	74	54	28	26
5～9歳	162	83	79	40～44歳	292	151	141	75～79歳	308	130	178
5	29	15	14	40	64	31	33	75	64	25	39
6	33	16	17	41	56	30	26	76	64	25	39
7	35	19	16	42	59	37	22	77	76	32	44
8	36	15	21	43	54	23	31	78	52	30	22
9	29	18	11	44	59	30	29	79	52	18	34
10～14歳	167	97	70	45～49歳	321	147	174	80～84歳	225	89	136
10	32	17	15	45	58	26	32	80	58	20	38
11	35	27	8	46	77	39	38	81	47	23	24
12	27	16	11	47	61	28	33	82	39	17	22
13	33	17	16	48	61	25	36	83	35	13	22
14	40	20	20	49	64	29	35	84	46	16	30
15～19歳	224	109	115	50～54歳	301	157	144	85～89歳	137	43	94
15	31	18	13	50	65	31	34	85	29	10	19
16	53	22	31	51	59	29	30	86	30	9	21
17	41	21	20	52	50	27	23	87	32	12	20
18	50	25	25	53	65	40	25	88	22	5	17
19	49	23	26	54	62	30	32	89	24	7	17
20～24歳	195	109	86	55～59歳	274	139	135	90～94歳	73	15	58
20	42	25	17	55	48	28	20	90	16	3	13
21	48	25	23	56	64	34	30	91	16	5	11
22	36	15	21	57	46	22	24	92	19	4	15
23	35	21	14	58	62	32	30	93	15	2	13
24	34	23	11	59	54	23	31	94	7	1	6
25～29歳	182	102	80	60～64歳	343	157	186	95～99歳	12	0	12
25	50	33	17	60	45	19	26	95	4	0	4
26	22	12	10	61	61	31	30	96	3	0	3
27	48	27	21	62	72	29	43	97	3	0	3
28	29	15	14	63	72	33	39	98	0	0	0
29	33	15	18	64	93	45	48	99	2	0	2
30～34歳	177	96	81	65～69歳	463	224	239	100歳以上	5	0	5
30	40	22	18	65	90	45	45	（再掲）			
31	33	21	12	66	91	44	47	65歳以上	1,540	649	891
32	32	14	18	67	80	41	39				
33	32	19	13	68	98	46	52	総数	4,526	2,195	2,331
34	40	20	20	69	104	48	56				

（資料：情報推進課・市民課）

5 地区別・年齢別住民基本台帳人口（続き）

（誉田地区）

（平成30年3月31日現在　単位：人）

年齢	総数	男	女	年齢	総数	男	女	年齢	総数	男	女
0～4歳	116	59	57	35～39歳	202	106	96	70～74歳	229	107	122
0	20	12	8	35	42	27	15	70	49	27	22
1	28	12	16	36	35	16	19	71	70	27	43
2	25	12	13	37	44	20	24	72	31	16	15
3	22	12	10	38	35	21	14	73	36	15	21
4	21	11	10	39	46	22	24	74	43	22	21
5～9歳	119	74	45	40～44歳	193	91	102	75～79歳	196	88	108
5	29	15	14	40	34	16	18	75	41	21	20
6	21	15	6	41	28	14	14	76	41	25	16
7	28	13	15	42	41	19	22	77	46	19	27
8	26	19	7	43	47	22	25	78	40	14	26
9	15	12	3	44	43	20	23	79	28	9	19
10～14歳	135	61	74	45～49歳	268	132	136	80～84歳	158	57	101
10	31	14	17	45	57	30	27	80	40	19	21
11	11	6	5	46	58	34	24	81	43	14	29
12	30	18	12	47	55	22	33	82	27	7	20
13	36	15	21	48	42	19	23	83	20	6	14
14	27	8	19	49	56	27	29	84	28	11	17
15～19歳	146	78	68	50～54歳	207	99	108	85～89歳	94	35	59
15	29	13	16	50	42	19	23	85	23	12	11
16	26	14	12	51	35	14	21	86	21	8	13
17	32	22	10	52	27	18	9	87	12	6	6
18	32	17	15	53	52	25	27	88	21	4	17
19	27	12	15	54	51	23	28	89	17	5	12
20～24歳	169	87	82	55～59歳	212	113	99	90～94歳	35	10	25
20	26	11	15	55	46	24	22	90	9	3	6
21	31	16	15	56	46	27	19	91	6	3	3
22	42	21	21	57	34	22	12	92	13	3	10
23	33	23	10	58	35	18	17	93	3	0	3
24	37	16	21	59	51	22	29	94	4	1	3
25～29歳	179	89	90	60～64歳	230	113	117	95～99歳	15	2	13
25	23	13	10	60	35	20	15	95	4	1	3
26	40	16	24	61	47	22	25	96	5	0	5
27	35	20	15	62	52	22	30	97	4	0	4
28	41	17	24	63	44	19	25	98	1	0	1
29	40	23	17	64	52	30	22	99	1	1	0
30～34歳	210	131	79	65～69歳	283	139	144	100歳以上	1	1	0
30	39	26	13	65	53	27	26	（再掲）			
31	41	28	13	66	63	30	33	65歳以上	1,011	439	572
32	45	26	19	67	51	19	32				
33	42	21	21	68	53	29	24	総数	3,397	1,672	1,725
34	43	30	13	69	63	34	29				

（資料：情報推進課・市民課）

5 地区別・年齢別住民基本台帳人口（続き）

（神岡地区）

（平成30年3月31日現在　単位：人）

年齢	総数	男	女	年齢	総数	男	女	年齢	総数	男	女
0～4歳	186	101	85	35～39歳	274	128	146	70～74歳	407	202	205
0	26	11	15	35	50	19	31	70	114	62	52
1	41	21	20	36	66	36	30	71	77	42	35
2	40	24	16	37	50	23	27	72	58	26	32
3	42	26	16	38	51	29	22	73	73	34	39
4	37	19	18	39	57	21	36	74	85	38	47
5～9歳	201	102	99	40～44歳	369	183	186	75～79歳	325	148	177
5	40	19	21	40	74	39	35	75	79	40	39
6	37	18	19	41	78	41	37	76	80	31	49
7	44	25	19	42	75	39	36	77	68	31	37
8	45	23	22	43	64	24	40	78	56	22	34
9	35	17	18	44	78	40	38	79	42	24	18
10～14歳	205	95	110	45～49歳	370	193	177	80～84歳	247	93	154
10	46	24	22	45	68	40	28	80	61	20	41
11	40	21	19	46	68	35	33	81	50	17	33
12	40	15	25	47	98	54	44	82	51	19	32
13	39	14	25	48	75	31	44	83	49	21	28
14	40	21	19	49	61	33	28	84	36	16	20
15～19歳	270	134	136	50～54歳	351	161	190	85～89歳	148	51	97
15	45	19	26	50	70	33	37	85	34	12	22
16	57	31	26	51	53	23	30	86	37	10	27
17	60	26	34	52	73	34	39	87	33	11	22
18	44	24	20	53	95	44	51	88	27	10	17
19	64	34	30	54	60	27	33	89	17	8	9
20～24歳	293	155	138	55～59歳	350	175	175	90～94歳	74	7	67
20	70	29	41	55	67	33	34	90	20	1	19
21	67	33	34	56	66	32	34	91	22	3	19
22	49	33	16	57	60	30	30	92	18	1	17
23	70	39	31	58	69	35	34	93	10	2	8
24	37	21	16	59	88	45	43	94	4	0	4
25～29歳	246	122	124	60～64歳	379	182	197	95～99歳	20	3	17
25	59	33	26	60	68	30	38	95	8	1	7
26	53	25	28	61	74	40	34	96	5	2	3
27	42	17	25	62	83	36	47	97	4	0	4
28	47	25	22	63	77	38	39	98	2	0	2
29	45	22	23	64	77	38	39	99	1	0	1
30～34歳	264	144	120	65～69歳	517	258	259	100歳以上	4	1	3
30	42	23	19	65	86	42	44	（再掲）			
31	49	25	24	66	98	48	50	65歳以上	1,742	763	979
32	43	23	20	67	105	62	43				
33	60	30	30	68	113	47	66	総数	5,500	2,638	2,862
34	70	43	27	69	115	59	56				

（資料：情報推進課・市民課）

5 地区別・年齢別住民基本台帳人口（続き）

（西栗栖地区）

（平成30年3月31日現在　単位：人）

年齢	総数	男	女	年齢	総数	男	女	年齢	総数	男	女
0～4歳	47	21	26	35～39歳	89	44	45	70～74歳	123	45	78
0	8	3	5	35	13	7	6	70	26	7	19
1	8	5	3	36	14	9	5	71	24	11	13
2	8	1	7	37	27	10	17	72	19	6	13
3	12	7	5	38	17	9	8	73	30	12	18
4	11	5	6	39	18	9	9	74	24	9	15
5～9歳	70	37	33	40～44歳	156	80	76	75～79歳	96	48	48
5	16	12	4	40	32	15	17	75	24	13	11
6	11	6	5	41	27	14	13	76	15	7	8
7	12	6	6	42	31	14	17	77	22	11	11
8	11	5	6	43	34	20	14	78	20	10	10
9	20	8	12	44	32	17	15	79	15	7	8
10～14歳	108	56	52	45～49歳	149	78	71	80～84歳	73	22	51
10	23	10	13	45	30	18	12	80	15	6	9
11	14	9	5	46	27	15	12	81	13	7	6
12	22	9	13	47	31	14	17	82	13	2	11
13	28	18	10	48	30	16	14	83	16	2	14
14	21	10	11	49	31	15	16	84	16	5	11
15～19歳	134	69	65	50～54歳	132	72	60	85～89歳	60	25	35
15	23	11	12	50	28	15	13	85	9	6	3
16	25	14	11	51	23	13	10	86	15	4	11
17	27	12	15	52	25	15	10	87	18	6	12
18	30	11	19	53	21	9	12	88	10	5	5
19	29	21	8	54	35	20	15	89	8	4	4
20～24歳	141	84	57	55～59歳	140	71	69	90～94歳	29	7	22
20	32	18	14	55	28	12	16	90	4	2	2
21	37	21	16	56	33	18	15	91	8	1	7
22	24	15	9	57	27	12	15	92	7	2	5
23	18	13	5	58	25	14	11	93	4	0	4
24	30	17	13	59	27	15	12	94	6	2	4
25～29歳	89	54	35	60～64歳	145	77	68	95～99歳	12	0	12
25	20	13	7	60	22	8	14	95	4	0	4
26	21	16	5	61	37	23	14	96	3	0	3
27	20	12	8	62	31	18	13	97	2	0	2
28	10	6	4	63	22	12	10	98	2	0	2
29	18	7	11	64	33	16	17	99	1	0	1
30～34歳	94	56	38	65～69歳	192	104	88	100歳以上	2	0	2
30	20	11	9	65	31	16	15	（再掲）			
31	14	6	8	66	36	16	20	65歳以上	587	251	336
32	22	15	7	67	40	23	17				
33	20	16	4	68	37	21	16	総数	2,081	1,050	1,031
34	18	8	10	69	48	28	20				

（資料：情報推進課・市民課）

5 地区別・年齢別住民基本台帳人口（続き）

（東栗栖地区）

（平成30年3月31日現在　単位：人）

年齢	総数	男	女	年齢	総数	男	女	年齢	総数	男	女
0～4歳	44	27	17	35～39歳	130	69	61	70～74歳	218	107	111
0	7	4	3	35	28	15	13	70	60	25	35
1	5	4	1	36	25	11	14	71	41	25	16
2	9	4	5	37	25	17	8	72	30	15	15
3	18	10	8	38	29	14	15	73	38	21	17
4	5	5	0	39	23	12	11	74	49	21	28
5～9歳	76	35	41	40～44歳	146	76	70	75～79歳	128	59	69
5	16	7	9	40	26	13	13	75	26	18	8
6	13	7	6	41	35	21	14	76	30	16	14
7	17	10	7	42	32	15	17	77	22	7	15
8	15	6	9	43	30	15	15	78	29	8	21
9	15	5	10	44	23	12	11	79	21	10	11
10～14歳	99	58	41	45～49歳	165	76	89	80～84歳	105	42	63
10	10	7	3	45	33	18	15	80	17	8	9
11	16	7	9	46	39	20	19	81	18	10	8
12	20	16	4	47	22	6	16	82	25	10	15
13	20	8	12	48	40	20	20	83	21	7	14
14	33	20	13	49	31	12	19	84	24	7	17
15～19歳	118	56	62	50～54歳	129	76	53	85～89歳	80	21	59
15	23	12	11	50	36	23	13	85	19	3	16
16	21	8	13	51	18	9	9	86	16	4	12
17	26	13	13	52	33	16	17	87	11	6	5
18	25	12	13	53	19	13	6	88	11	2	9
19	23	11	12	54	23	15	8	89	23	6	17
20～24歳	79	43	36	55～59歳	139	61	78	90～94歳	52	15	37
20	21	13	8	55	29	13	16	90	13	2	11
21	16	7	9	56	23	10	13	91	13	5	8
22	21	12	9	57	28	16	12	92	9	4	5
23	12	5	7	58	36	15	21	93	10	4	6
24	9	6	3	59	23	7	16	94	7	0	7
25～29歳	61	33	28	60～64歳	158	78	80	95～99歳	15	1	14
25	8	6	2	60	27	18	9	95	6	0	6
26	11	4	7	61	31	13	18	96	4	1	3
27	12	9	3	62	29	11	18	97	2	0	2
28	17	8	9	63	28	14	14	98	2	0	2
29	13	6	7	64	43	22	21	99	1	0	1
30～34歳	99	60	39	65～69歳	248	129	119	100歳以上	1	0	1
30	17	10	7	65	49	27	22	（再掲）			
31	21	12	9	66	47	25	22	65歳以上	847	374	473
32	27	20	7	67	48	23	25				
33	20	10	10	68	62	32	30	総数	2,290	1,122	1,168
34	14	8	6	69	42	22	20				

（資料：情報推進課・市民課）

5 地区別・年齢別住民基本台帳人口（続き）

（香島地区）

（平成30年3月31日現在　単位：人）

年齢	総数	男	女	年齢	総数	男	女	年齢	総数	男	女
0～4歳	56	30	26	35～39歳	103	47	56	70～74歳	218	110	108
0	8	7	1	35	17	7	10	70	55	33	22
1	8	6	2	36	20	11	9	71	47	24	23
2	10	3	7	37	20	10	10	72	35	18	17
3	15	6	9	38	30	12	18	73	44	22	22
4	15	8	7	39	16	7	9	74	37	13	24
5～9歳	65	31	34	40～44歳	152	77	75	75～79歳	159	77	82
5	8	5	3	40	27	15	12	75	37	18	19
6	10	7	3	41	15	10	5	76	39	24	15
7	13	5	8	42	34	17	17	77	27	13	14
8	17	7	10	43	43	15	28	78	30	14	16
9	17	7	10	44	33	20	13	79	26	8	18
10～14歳	105	52	53	45～49歳	160	74	86	80～84歳	128	47	81
10	11	3	8	45	26	11	15	80	32	14	18
11	22	13	9	46	35	19	16	81	29	9	20
12	22	14	8	47	24	11	13	82	26	6	20
13	20	11	9	48	43	15	28	83	23	12	11
14	30	11	19	49	32	18	14	84	18	6	12
15～19歳	128	68	60	50～54歳	147	72	75	85～89歳	93	28	65
15	25	15	10	50	19	12	7	85	24	11	13
16	21	11	10	51	29	11	18	86	16	3	13
17	23	16	7	52	36	18	18	87	20	6	14
18	39	17	22	53	35	16	19	88	10	1	9
19	20	9	11	54	28	15	13	89	23	7	16
20～24歳	126	61	65	55～59歳	155	79	76	90～94歳	41	6	35
20	30	14	16	55	35	17	18	90	7	3	4
21	32	17	15	56	28	9	19	91	12	1	11
22	24	11	13	57	32	18	14	92	13	2	11
23	23	11	12	58	24	14	10	93	6	0	6
24	17	8	9	59	36	21	15	94	3	0	3
25～29歳	79	39	40	60～64歳	189	99	90	95～99歳	7	1	6
25	27	12	15	60	32	14	18	95	2	0	2
26	17	7	10	61	39	19	20	96	2	1	1
27	11	7	4	62	39	22	17	97	1	0	1
28	16	11	5	63	33	21	12	98	1	0	1
29	8	2	6	64	46	23	23	99	1	0	1
30～34歳	85	48	37	65～69歳	242	107	135	100歳以上	0	0	0
30	17	10	7	65	49	26	23	（再掲）			
31	15	8	7	66	60	29	31	65歳以上	888	376	512
32	22	12	10	67	39	14	25				
33	20	11	9	68	45	18	27	総数	2,438	1,153	1,285
34	11	7	4	69	49	20	29				

（資料：情報推進課・市民課）

5 地区別・年齢別住民基本台帳人口（続き）

（新宮地区）

（平成30年3月31日現在　単位：人）

年齢	総数	男	女	年齢	総数	男	女	年齢	総数	男	女
0～4歳	137	80	57	35～39歳	232	123	109	70～74歳	343	161	182
0	24	11	13	35	43	21	22	70	96	42	54
1	41	24	17	36	47	30	17	71	72	31	41
2	26	15	11	37	41	16	25	72	45	22	23
3	20	13	7	38	40	19	21	73	68	32	36
4	26	17	9	39	61	37	24	74	62	34	28
5～9歳	173	81	92	40～44歳	289	143	146	75～79歳	231	102	129
5	39	14	25	40	56	32	24	75	62	29	33
6	32	14	18	41	57	23	34	76	49	27	22
7	44	25	19	42	52	29	23	77	48	24	24
8	29	16	13	43	59	31	28	78	39	14	25
9	29	12	17	44	65	28	37	79	33	8	25
10～14歳	191	110	81	45～49歳	294	147	147	80～84歳	190	71	119
10	33	17	16	45	67	40	27	80	41	15	26
11	36	23	13	46	63	29	34	81	31	9	22
12	37	25	12	47	70	27	43	82	48	17	31
13	49	25	24	48	46	28	18	83	27	15	12
14	36	20	16	49	48	23	25	84	43	15	28
15～19歳	241	121	120	50～54歳	231	96	135	85～89歳	135	45	90
15	42	25	17	50	51	24	27	85	34	12	22
16	55	29	26	51	46	20	26	86	31	10	21
17	49	29	20	52	50	16	34	87	23	7	16
18	47	22	25	53	38	12	26	88	26	9	17
19	48	16	32	54	46	24	22	89	21	7	14
20～24歳	198	105	93	55～59歳	276	134	142	90～94歳	69	16	53
20	43	21	22	55	61	33	28	90	23	7	16
21	54	26	28	56	62	31	31	91	12	2	10
22	31	18	13	57	41	21	20	92	17	2	15
23	42	25	17	58	62	26	36	93	13	4	9
24	28	15	13	59	50	23	27	94	4	1	3
25～29歳	181	87	94	60～64歳	301	140	161	95～99歳	25	2	23
25	28	16	12	60	51	20	31	95	10	0	10
26	36	21	15	61	58	27	31	96	5	0	5
27	45	20	25	62	60	27	33	97	6	1	5
28	43	17	26	63	65	32	33	98	3	1	2
29	29	13	16	64	67	34	33	99	1	0	1
30～34歳	209	109	100	65～69歳	378	171	207	100歳以上	3	1	2
30	49	26	23	65	66	31	35	（再掲）			
31	38	18	20	66	76	32	44	65歳以上	1,374	569	805
32	41	21	20	67	76	34	42				
33	31	18	13	68	71	40	31	総数	4,327	2,045	2,282
34	50	26	24	69	89	34	55				

（資料：情報推進課・市民課）

5 地区別・年齢別住民基本台帳人口（続き）

（越部地区）

（平成30年3月31日現在　単位：人）

年齢	総数	男	女	年齢	総数	男	女	年齢	総数	男	女
0～4歳	98	47	51	35～39歳	168	84	84	70～74歳	233	108	125
0	20	6	14	35	38	21	17	70	70	27	43
1	16	10	6	36	27	14	13	71	40	20	20
2	16	7	9	37	31	15	16	72	32	13	19
3	28	16	12	38	40	17	23	73	53	25	28
4	18	8	10	39	32	17	15	74	38	23	15
5～9歳	129	68	61	40～44歳	175	94	81	75～79歳	179	81	98
5	29	14	15	40	34	19	15	75	48	22	26
6	21	15	6	41	35	23	12	76	47	23	24
7	26	14	12	42	36	18	18	77	32	14	18
8	23	13	10	43	34	20	14	78	28	14	14
9	30	12	18	44	36	14	22	79	24	8	16
10～14歳	143	73	70	45～49歳	204	97	107	80～84歳	134	46	88
10	31	17	14	45	47	23	24	80	27	11	16
11	28	14	14	46	44	25	19	81	28	14	14
12	28	14	14	47	46	19	27	82	21	5	16
13	28	15	13	48	29	13	16	83	33	12	21
14	28	13	15	49	38	17	21	84	25	4	21
15～19歳	130	59	71	50～54歳	178	84	94	85～89歳	93	22	71
15	27	10	17	50	27	17	10	85	20	2	18
16	18	11	7	51	34	17	17	86	22	10	12
17	34	17	17	52	42	11	31	87	23	6	17
18	22	11	11	53	44	24	20	88	15	2	13
19	29	10	19	54	31	15	16	89	13	2	11
20～24歳	130	79	51	55～59歳	245	119	126	90～94歳	39	11	28
20	30	17	13	55	47	19	28	90	15	4	11
21	29	18	11	56	48	23	25	91	14	4	10
22	29	17	12	57	45	27	18	92	5	2	3
23	23	13	10	58	48	19	29	93	3	1	2
24	19	14	5	59	57	31	26	94	2	0	2
25～29歳	122	62	60	60～64歳	236	113	123	95～99歳	9	4	5
25	30	16	14	60	49	21	28	95	6	3	3
26	25	9	16	61	49	26	23	96	0	0	0
27	24	12	12	62	47	20	27	97	0	0	0
28	27	16	11	63	48	21	27	98	2	1	1
29	16	9	7	64	43	25	18	99	1	0	1
30～34歳	164	81	83	65～69歳	292	144	148	100歳以上	2	0	2
30	38	20	18	65	72	35	37	（再掲）			
31	29	15	14	66	46	17	29	65歳以上	981	416	565
32	29	13	16	67	63	33	30				
33	32	19	13	68	51	31	20	総数	3,103	1,476	1,627
34	36	14	22	69	60	28	32				

（資料：情報推進課・市民課）

5 地区別・年齢別住民基本台帳人口（続き）

（半田地区）

（平成30年3月31日現在　単位：人）

年齢	総数	男	女	年齢	総数	男	女	年齢	総数	男	女
0～4歳	72	35	37	35～39歳	163	84	79	70～74歳	302	141	161
0	11	4	7	35	38	19	19	70	76	38	38
1	9	3	6	36	33	20	13	71	66	32	34
2	19	11	8	37	30	16	14	72	50	20	30
3	17	8	9	38	36	18	18	73	58	25	33
4	16	9	7	39	26	11	15	74	52	26	26
5～9歳	124	77	47	40～44歳	202	102	100	75～79歳	211	96	115
5	26	14	12	40	40	21	19	75	50	25	25
6	23	18	5	41	25	13	12	76	55	24	31
7	29	18	11	42	43	23	20	77	42	21	21
8	20	11	9	43	42	21	21	78	36	19	17
9	26	16	10	44	52	24	28	79	28	7	21
10～14歳	154	72	82	45～49歳	252	119	133	80～84歳	157	64	93
10	19	9	10	45	58	28	30	80	39	18	21
11	33	17	16	46	50	28	22	81	28	14	14
12	27	11	16	47	43	23	20	82	35	12	23
13	32	18	14	48	49	18	31	83	26	11	15
14	43	17	26	49	52	22	30	84	29	9	20
15～19歳	168	82	86	50～54歳	222	112	110	85～89歳	103	28	75
15	32	12	20	50	42	19	23	85	23	6	17
16	38	15	23	51	42	20	22	86	25	6	19
17	28	19	9	52	37	20	17	87	23	5	18
18	38	19	19	53	52	28	24	88	15	8	7
19	32	17	15	54	49	25	24	89	17	3	14
20～24歳	179	90	89	55～59歳	277	132	145	90～94歳	44	9	35
20	45	22	23	55	54	26	28	90	17	3	14
21	38	23	15	56	57	29	28	91	9	2	7
22	46	20	26	57	46	22	24	92	4	2	2
23	31	19	12	58	56	24	32	93	8	2	6
24	19	6	13	59	64	31	33	94	6	0	6
25～29歳	112	56	56	60～64歳	354	173	181	95～99歳	10	1	9
25	22	13	9	60	73	35	38	95	6	0	6
26	23	11	12	61	72	33	39	96	1	0	1
27	25	10	15	62	78	31	47	97	1	1	0
28	18	8	10	63	63	36	27	98	1	0	1
29	24	14	10	64	68	38	30	99	1	0	1
30～34歳	165	90	75	65～69歳	347	171	176	100歳以上	2	0	2
30	39	21	18	65	57	30	27	（再掲）			
31	26	15	11	66	53	23	30	65歳以上	1,176	510	666
32	32	20	12	67	79	38	41				
33	38	19	19	68	71	36	35	総数	3,620	1,734	1,886
34	30	15	15	69	87	44	43				

（資料：情報推進課・市民課）

5 地区別・年齢別住民基本台帳人口（続き）

（神部地区）

（平成30年3月31日現在　単位：人）

年齢	総数	男	女	年齢	総数	男	女	年齢	総数	男	女
0～4歳	333	167	166	35～39歳	474	254	220	70～74歳	403	184	219
0	66	40	26	35	77	42	35	70	113	62	51
1	60	27	33	36	84	44	40	71	83	31	52
2	57	23	34	37	110	53	57	72	65	29	36
3	76	40	36	38	107	57	50	73	67	30	37
4	74	37	37	39	96	58	38	74	75	32	43
5～9歳	357	168	189	40～44歳	562	284	278	75～79歳	339	158	181
5	70	37	33	40	105	52	53	75	95	44	51
6	70	35	35	41	95	49	46	76	73	38	35
7	88	44	44	42	124	63	61	77	60	29	31
8	58	29	29	43	126	64	62	78	59	23	36
9	71	23	48	44	112	56	56	79	52	24	28
10～14歳	376	189	187	45～49歳	499	256	243	80～84歳	201	82	119
10	74	34	40	45	108	53	55	80	54	19	35
11	73	39	34	46	103	56	47	81	44	23	21
12	70	39	31	47	91	47	44	82	37	15	22
13	74	38	36	48	106	56	50	83	28	10	18
14	85	39	46	49	91	44	47	84	38	15	23
15～19歳	334	162	172	50～54歳	416	210	206	85～89歳	141	47	94
15	71	34	37	50	82	36	46	85	43	15	28
16	71	31	40	51	62	31	31	86	31	10	21
17	78	40	38	52	92	48	44	87	30	13	17
18	51	26	25	53	85	43	42	88	14	1	13
19	63	31	32	54	95	52	43	89	23	8	15
20～24歳	350	184	166	55～59歳	369	169	200	90～94歳	59	18	41
20	70	33	37	55	60	31	29	90	14	4	10
21	69	39	30	56	67	32	35	91	18	7	11
22	75	41	34	57	90	39	51	92	13	5	8
23	72	35	37	58	80	29	51	93	7	0	7
24	64	36	28	59	72	38	34	94	7	2	5
25～29歳	304	140	164	60～64歳	414	205	209	95～99歳	15	1	14
25	47	19	28	60	64	32	32	95	5	0	5
26	62	28	34	61	91	53	38	96	6	1	5
27	64	28	36	62	78	33	45	97	1	0	1
28	70	32	38	63	86	34	52	98	2	0	2
29	61	33	28	64	95	53	42	99	1	0	1
30～34歳	447	226	221	65～69歳	526	259	267	100歳以上	0	0	0
30	57	30	27	65	79	37	42	（再掲）			
31	103	55	48	66	96	51	45	65歳以上	1,684	749	935
32	95	50	45	67	96	43	53				
33	97	47	50	68	132	64	68	総数	6,919	3,363	3,556
34	95	44	51	69	123	64	59				

（資料：情報推進課・市民課）

5 地区別・年齢別住民基本台帳人口（続き）

（河内地区）

（平成30年3月31日現在　単位：人）

年齢	総数	男	女	年齢	総数	男	女	年齢	総数	男	女
0～4歳	46	25	21	35～39歳	82	46	36	70～74歳	140	70	70
0	4	1	3	35	19	11	8	70	46	18	28
1	9	6	3	36	15	10	5	71	21	12	9
2	10	7	3	37	8	4	4	72	16	11	5
3	10	5	5	38	15	7	8	73	33	21	12
4	13	6	7	39	25	14	11	74	24	8	16
5～9歳	60	25	35	40～44歳	110	60	50	75～79歳	107	52	55
5	12	5	7	40	20	9	11	75	27	12	15
6	13	7	6	41	21	13	8	76	27	11	16
7	10	2	8	42	23	16	7	77	22	15	7
8	12	4	8	43	24	10	14	78	16	9	7
9	13	7	6	44	22	12	10	79	15	5	10
10～14歳	58	40	18	45～49歳	89	45	44	80～84歳	64	29	35
10	14	11	3	45	17	8	9	80	17	7	10
11	12	7	5	46	18	9	9	81	13	6	7
12	7	4	3	47	17	9	8	82	18	11	7
13	7	6	1	48	19	10	9	83	6	1	5
14	18	12	6	49	18	9	9	84	10	4	6
15～19歳	64	29	35	50～54歳	84	40	44	85～89歳	60	16	44
15	12	8	4	50	17	9	8	85	19	5	14
16	13	5	8	51	11	6	5	86	11	3	8
17	19	7	12	52	17	4	13	87	9	4	5
18	9	7	2	53	22	13	9	88	12	1	11
19	11	2	9	54	17	8	9	89	9	3	6
20～24歳	60	32	28	55～59歳	89	40	49	90～94歳	29	8	21
20	14	9	5	55	16	7	9	90	6	1	5
21	8	5	3	56	22	11	11	91	4	2	2
22	16	8	8	57	18	8	10	92	8	4	4
23	12	5	7	58	20	10	10	93	7	0	7
24	10	5	5	59	13	4	9	94	4	1	3
25～29歳	43	29	14	60～64歳	111	58	53	95～99歳	9	0	9
25	8	5	3	60	20	8	12	95	3	0	3
26	9	9	0	61	22	10	12	96	1	0	1
27	6	5	1	62	24	13	11	97	1	0	1
28	9	4	5	63	24	16	8	98	2	0	2
29	11	6	5	64	21	11	10	99	2	0	2
30～34歳	64	36	28	65～69歳	160	70	90	100歳以上	0	0	0
30	11	6	5	65	35	13	22	（再掲）			
31	9	5	4	66	32	16	16	65歳以上	569	245	324
32	10	6	4	67	24	11	13				
33	17	7	10	68	26	14	12	総数	1,529	750	779
34	17	12	5	69	43	16	27				

（資料：情報推進課・市民課）

5 地区別・年齢別住民基本台帳人口（続き）

（御津地区）

（平成30年3月31日現在　単位：人）

年齢	総数	男	女	年齢	総数	男	女	年齢	総数	男	女
0～4歳	325	161	164	35～39歳	476	241	235	70～74歳	816	354	462
0	55	22	33	35	77	41	36	70	198	85	113
1	73	35	38	36	97	54	43	71	183	89	94
2	68	35	33	37	93	44	49	72	114	38	76
3	71	36	35	38	93	48	45	73	157	70	87
4	58	33	25	39	116	54	62	74	164	72	92
5～9歳	372	195	177	40～44歳	605	294	311	75～79歳	717	362	355
5	72	34	38	40	120	60	60	75	181	101	80
6	71	42	29	41	101	44	57	76	181	95	86
7	68	39	29	42	139	72	67	77	116	54	62
8	87	47	40	43	118	55	63	78	120	57	63
9	74	33	41	44	127	63	64	79	119	55	64
10～14歳	411	208	203	45～49歳	677	326	351	80～84歳	447	193	254
10	90	42	48	45	150	72	78	80	103	41	62
11	67	37	30	46	135	62	73	81	101	44	57
12	89	44	45	47	123	57	66	82	94	45	49
13	80	40	40	48	124	66	58	83	83	36	47
14	85	45	40	49	145	69	76	84	66	27	39
15～19歳	462	243	219	50～54歳	595	295	300	85～89歳	295	115	180
15	83	35	48	50	128	58	70	85	80	30	50
16	88	46	42	51	121	56	65	86	67	30	37
17	104	57	47	52	119	58	61	87	62	24	38
18	93	50	43	53	116	71	45	88	41	17	24
19	94	55	39	54	111	52	59	89	45	14	31
20～24歳	434	221	213	55～59歳	594	268	326	90～94歳	117	34	83
20	109	51	58	55	111	57	54	90	32	9	23
21	98	44	54	56	137	61	76	91	23	9	14
22	81	41	40	57	112	49	63	92	26	10	16
23	68	38	30	58	123	58	65	93	24	3	21
24	78	47	31	59	111	43	68	94	12	3	9
25～29歳	403	213	190	60～64歳	675	333	342	95～99歳	37	4	33
25	83	43	40	60	127	57	70	95	12	1	11
26	79	45	34	61	121	53	68	96	8	2	6
27	74	41	33	62	123	68	55	97	4	0	4
28	88	42	46	63	137	70	67	98	6	1	5
29	79	42	37	64	167	85	82	99	7	0	7
30～34歳	454	226	228	65～69歳	813	403	410	100歳以上	3	0	3
30	92	50	42	65	168	86	82	（再掲）			
31	89	41	48	66	149	69	80	65歳以上	3,245	1,465	1,780
32	90	41	49	67	158	81	77				
33	83	41	42	68	170	79	91	総数	9,728	4,689	5,039
34	100	53	47	69	168	88	80				

（資料：情報推進課・市民課）

5 地区別・年齢別住民基本台帳人口（続き）

（室津地区）

（平成30年3月31日現在　単位：人）

年齢	総数	男	女	年齢	総数	男	女	年齢	総数	男	女
0～4歳	34	20	14	35～39歳	43	22	21	70～74歳	78	36	42
0	7	4	3	35	7	4	3	70	17	6	11
1	5	2	3	36	6	2	4	71	16	7	9
2	5	3	2	37	9	6	3	72	12	4	8
3	10	7	3	38	8	5	3	73	18	8	10
4	7	4	3	39	13	5	8	74	15	11	4
5～9歳	31	16	15	40～44歳	51	25	26	75～79歳	67	39	28
5	5	2	3	40	10	4	6	75	18	10	8
6	7	3	4	41	9	6	3	76	12	9	3
7	4	3	1	42	4	2	2	77	12	8	4
8	4	2	2	43	13	6	7	78	16	9	7
9	11	6	5	44	15	7	8	79	9	3	6
10～14歳	28	14	14	45～49歳	37	18	19	80～84歳	68	24	44
10	4	1	3	45	7	6	1	80	12	3	9
11	6	4	2	46	12	6	6	81	16	3	13
12	5	2	3	47	4	2	2	82	14	4	10
13	6	4	2	48	4	1	3	83	14	9	5
14	7	3	4	49	10	3	7	84	12	5	7
15～19歳	43	23	20	50～54歳	62	31	31	85～89歳	29	12	17
15	9	3	6	50	12	8	4	85	8	4	4
16	5	4	1	51	8	5	3	86	4	3	1
17	8	5	3	52	16	9	7	87	6	2	4
18	14	7	7	53	10	5	5	88	6	2	4
19	7	4	3	54	16	4	12	89	5	1	4
20～24歳	38	21	17	55～59歳	57	27	30	90～94歳	20	2	18
20	9	5	4	55	15	6	9	90	4	1	3
21	3	2	1	56	11	3	8	91	2	0	2
22	13	8	5	57	9	8	1	92	7	0	7
23	7	4	3	58	6	1	5	93	4	1	3
24	6	2	4	59	16	9	7	94	3	0	3
25～29歳	49	27	22	60～64歳	60	38	22	95～99歳	4	2	2
25	11	5	6	60	14	10	4	95	2	2	0
26	10	6	4	61	10	6	4	96	1	0	1
27	6	4	2	62	12	8	4	97	0	0	0
28	11	5	6	63	10	4	6	98	0	0	0
29	11	7	4	64	14	10	4	99	1	0	1
30～34歳	44	18	26	65～69歳	105	47	58	100歳以上	0	0	0
30	11	5	6	65	12	6	6	（再掲）			
31	7	3	4	66	16	5	11	65歳以上	371	162	209
32	11	6	5	67	27	11	16				
33	6	2	4	68	24	14	10	総数	948	462	486
34	9	2	7	69	26	11	15				

（資料：情報推進課・市民課）

6 自然動態

（単位：人）

区分		平成25年度	平成26年度	平成27年度	平成28年度	平成29年度
出生		608	583	566	563	515
	男	326	311	289	283	269
	女	282	272	277	280	246
死亡		892	930	896	887	948
	男	436	461	469	465	470
	女	456	469	427	422	478
自然増減		△284	△347	△330	△324	△433
	男	△110	△150	△180	△182	△201
	女	△174	△197	△150	△142	△232

（資料：市民課）

7 社会動態

（単位：人）

区分		平成25年度	平成26年度	平成27年度	平成28年度	平成29年度
転入		1,913	1,948	1,859	1,809	1,897
	男	1,011	999	944	926	973
	女	902	949	915	883	924
転出		2,154	2,141	2,071	1,987	2,101
	男	1,089	1,032	1,053	990	1,037
	女	1,065	1,109	1,018	997	1,064
社会増減		△241	△193	△212	△178	△204
	男	△78	△33	△109	△64	△64
	女	△163	△160	△103	△114	△140

（資料：市民課）

8 婚姻・離婚

（単位：件）

区分		平成25年度	平成26年度	平成27年度	平成28年度	平成29年度
婚姻		1,067	1,055	1,035	993	1,018
	受理	302	324	299	264	293
	送付	765	731	736	729	725
離婚		248	239	229	206	188
	受理	135	149	110	114	113
	送付	113	90	119	92	75

（資料：市民課）

（注）受理はたつの市で受付した件数をいい、送付は他市町で受付した件数をいいます。

３　国勢調査

１　人口・世帯数・・・・・・・・・・・・・・・・・・・・・・・・・37
２　年齢（４区分）別人口・・・・・・・・・・・・・・・・・・・・・37
３　地区別人口・世帯数・・・・・・・・・・・・・・・・・・・・・・38
４　昼夜間人口・・・・・・・・・・・・・・・・・・・・・・・・・・39
５　産業別１５歳以上就業者数・・・・・・・・・・・・・・・・・・・39
６　人口集中地区（ＤＩＤ）・・・・・・・・・・・・・・・・・・・・40
７　配偶関係・年齢・男女別１５歳以上人口・・・・・・・・・・・・40
８　家族類型別世帯数・世帯人員・・・・・・・・・・・・・・・・・41
９　世帯人員別一般世帯数・一般世帯人員・・・・・・・・・・・・・41
10　住居の種類・住宅の所有関係別一般世帯数・一般世帯人員・・41
11　住宅の建て方別一般世帯数・一般世帯人員・・・・・・・・・・42
12　１５歳以上労働力状態・・・・・・・・・・・・・・・・・・・・42

年齢（４区分）別人口の推移

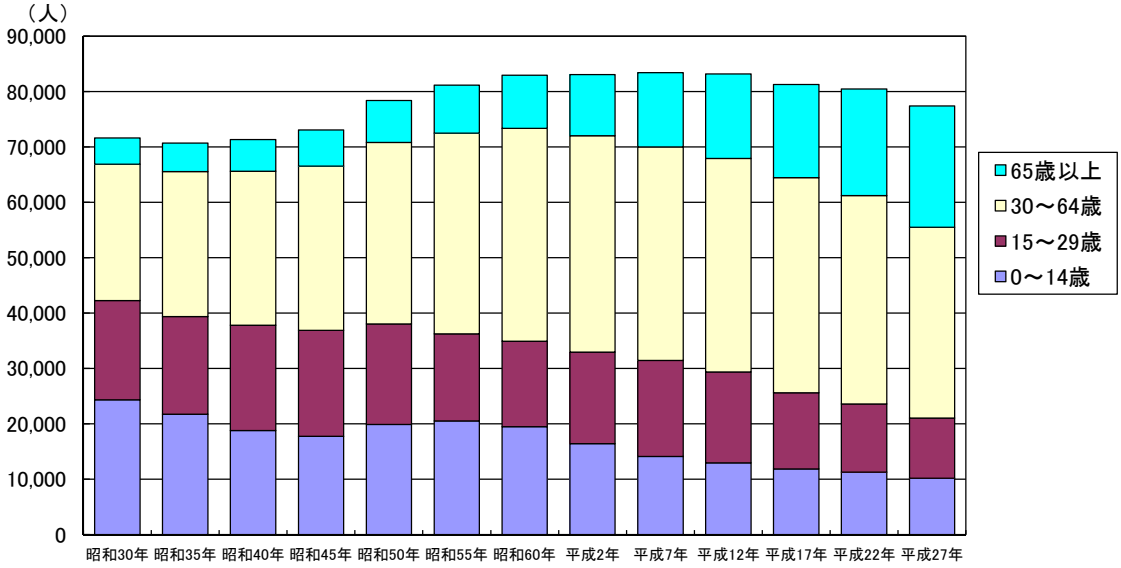

産業別15歳以上就業者数の推移

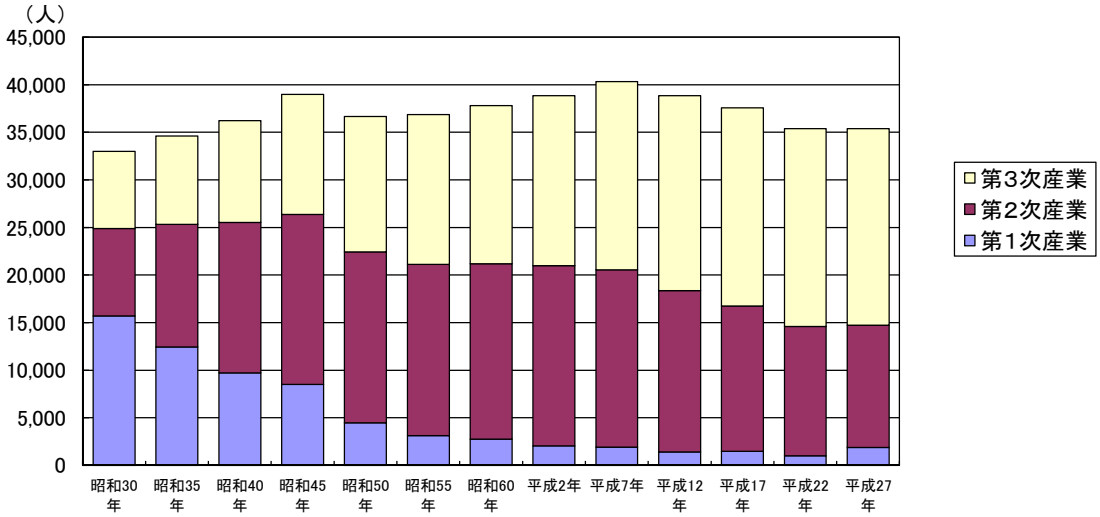

3 国勢調査

1 人口・世帯数

（各年10月1日現在）

年次	世帯数（世帯）	人口（人）				平均世帯人員（人）	人口の対前回比率（%）
		総数	男	女	人口密度（人/km²）		
昭和30年	14,427	71,619	34,638	36,981	340	4.96	－
昭和35年	14,795	70,720	34,147	36,573	336	4.78	98.7
昭和40年	15,711	71,340	34,195	37,145	339	4.54	100.9
昭和45年	17,153	73,058	35,219	37,839	347	4.26	102.4
昭和50年	19,261	78,363	37,821	40,542	372	4.07	107.3
昭和55年	20,465	81,167	39,190	41,977	385	3.97	103.6
昭和60年	21,367	82,934	39,988	42,946	393	3.88	102.2
平成2年	22,107	83,045	39,890	43,155	394	3.76	100.1
平成7年	23,255	83,431	40,031	43,400	396	3.59	100.5
平成12年	24,588	83,207	39,920	43,287	394	3.38	99.7
平成17年	25,559	81,561	39,201	42,360	386	3.19	98.0
平成22年	26,803	80,518	38,727	41,791	381	3.00	98.7
平成27年	27,297	77,419	37,260	40,159	367	2.84	96.2

（資料：情報推進課「国勢調査」）

2 年齢（4区分）別人口

（各年10月1日現在 単位：人、%）

年次	人口総数（A）	年齢別							
		0～14歳		15～29歳		30～64歳		65歳以上	
		人口（B）	人口比率（B/A）	人口（C）	人口比率（C/A）	人口（D）	人口比率（D/A）	人口（E）	人口比率（E/A）
昭和30年	71,619	24,319	34.0	17,952	25.1	24,589	34.3	4,759	6.6
昭和35年	70,720	21,735	30.7	17,623	24.9	26,166	37.0	5,196	7.3
昭和40年	71,340	18,762	26.3	19,023	26.7	27,824	39.0	5,731	8.0
昭和45年	73,058	17,721	24.3	19,133	26.2	29,678	40.6	6,526	8.9
昭和50年	78,363	19,895	25.4	18,142	23.2	32,784	41.8	7,541	9.6
昭和55年	81,167	20,511	25.3	15,755	19.4	36,213	44.6	8,685	10.7
昭和60年	82,934	19,494	23.5	15,422	18.6	38,423	46.3	9,590	11.6
平成2年	83,045	16,441	19.8	16,493	19.9	39,108	47.1	11,003	13.2
平成7年	83,431	14,105	16.9	17,354	20.8	38,522	46.2	13,442	16.1
平成12年	83,207	12,934	15.5	16,413	19.7	38,558	46.3	15,302	18.4
平成17年	81,561	11,840	14.5	13,754	16.9	38,852	47.6	16,823	20.6
平成22年	80,518	11,253	14.0	12,350	15.3	37,616	46.7	19,223	23.9
平成27年	77,419	10,195	13.2	10,870	14.0	34,409	44.4	21,945	28.3

（資料：情報推進課「国勢調査」）

（注）人口総数には、「年齢不詳」を含みます。

３ 地区別人口・世帯数

（平成27年10月1日現在）

地区名	世帯数（世帯）	人口（人）		
		総数	男	女
総 数	27,297	77,419	37,260	40,159
龍野地区	1,578	3,943	1,830	2,113
小宅地区	5,258	13,821	6,764	7,057
揖西地区	2,759	8,368	4,015	4,353
揖保地区	1,523	4,527	2,174	2,353
誉田地区	1,244	3,505	1,701	1,804
神岡地区	1,925	5,497	2,638	2,859
西栗栖地区	732	2,413	1,281	1,132
東栗栖地区	831	2,780	1,328	1,452
香島地区	780	2,383	1,127	1,256
新宮地区	1,428	4,071	1,887	2,184
越部地区	1,072	3,073	1,451	1,622
半田地区	1,546	4,704	2,245	2,459
神部地区	2,355	6,142	3,003	3,139
河内地区	508	1,533	722	811
御津地区	3,403	9,744	4,639	5,105
室津地区	355	915	455	460

（資料：情報推進課「平成27年国勢調査」）

4 昼夜間人口

（各年10月1日現在 単位：人、%）

年次	常住人口（夜間人口）（A）	昼間人口（B）	流入人口（C）	流出人口（D）	流出入の差（C−D）	昼夜間人口比率（B/A）
昭和40年	71,340	63,972	7,029	14,397	△7,368	89.7
昭和45年	73,058	64,465	7,841	16,434	△8,593	88.2
昭和50年	78,363	70,096	9,230	17,497	△8,267	89.5
昭和55年	81,167	73,125	10,441	18,480	△8,039	90.1
昭和60年	82,934	75,058	12,348	20,219	△7,871	90.5
平成2年	83,045	74,788	14,206	22,463	△8,257	90.1
平成7年	83,431	74,587	15,891	24,727	△8,836	89.4
平成12年	83,207	75,831	17,290	24,666	△7,376	91.1
平成17年	81,269	76,403	14,517	19,383	△4,866	94.0
平成22年	80,518	76,947	14,934	18,505	△3,571	95.6
平成27年	77,419	74,509	15,387	18,297	△2,910	96.2

（資料：情報推進課「国勢調査」）

5 産業別15歳以上就業者数

（各年10月1日現在 単位：人、%）

年次	就業者総数（A）	産業別					
		第1次産業		第2次産業		第3次産業	
		就業者数（B）	就業者比率（B/A）	就業者数（C）	就業者比率（C/A）	就業者数（D）	就業者比率（D/A）
昭和30年	32,984	15,689	47.6	9,195	27.9	8,097	24.5
昭和35年	34,628	12,428	35.9	12,905	37.3	9,288	26.8
昭和40年	36,226	9,718	26.8	15,790	43.6	10,710	29.6
昭和45年	38,973	8,503	21.8	17,867	45.8	12,590	32.3
昭和50年	36,717	4,456	12.1	17,965	48.9	14,230	38.8
昭和55年	36,894	3,132	8.5	17,978	48.7	15,752	42.7
昭和60年	37,872	2,745	7.2	18,447	48.7	16,614	43.9
平成2年	38,878	2,037	5.2	18,958	48.8	17,843	45.9
平成7年	40,327	1,910	4.7	18,625	46.2	19,777	49.0
平成12年	38,924	1,411	3.6	16,957	43.6	20,460	52.6
平成17年	37,710	1,473	3.9	15,259	40.5	20,831	55.2
平成22年	35,836	1,007	2.8	13,603	38.0	20,775	58.0
平成27年	35,505	1,023	2.9	12,844	36.2	20,653	58.2

（資料：情報推進課「国勢調査」）

（注）就業者総数には、「分類不能の産業」を含みます。

6 人口集中地区（DID）

（平成27年10月1日現在）

人口 （人）	面積 （㎢）	人口密度 （人／㎢）	全市人口に対する割合 （%）	全市面積に対する割合 （%）
12,422	3.19	3,894.0	16.0	1.5

（資料：情報推進課「平成27年国勢調査」）

（注）「人口集中地区」とは、国勢調査基本単位区を基礎単位地域とし、原則として人口密度が、4,000人/㎢以上の基本単位区が隣接して、それらの地域の人口が国勢調査時に5,000人以上を有する地区をいいます。なお、人口密度が4,000人/ ㎢未満でも、地区内に常住人口の少ない公共施設等のある地域を含めている場合は、人口集中地区としています。

7 配偶関係・年齢・男女別15歳以上人口

（平成27年10月1日現在　単位：人）

区分	総数	男					女				
		総数	未婚	有配偶	死別	離別	総数	未婚	有配偶	死別	離別
総数	66,994	31,885	9,370	19,956	1,147	1,211	35,109	7,260	20,064	5,872	1,740
15～19歳	4,006	2,015	1,991	11	－	1	1,991	1,973	9	1	－
20～24歳	3,312	1,728	1,626	79	1	6	1,584	1,421	137	2	12
25～29歳	3,530	1,780	1,210	508	－	36	1,750	1,029	654	1	52
30～34歳	4,120	2,112	1,016	1,019	－	56	2,008	705	1,193	2	99
35～39歳	4,730	2,415	819	1,494	2	89	2,315	536	1,623	9	141
40～44歳	5,676	2,835	810	1,861	6	138	2,841	482	2,070	17	258
45～49歳	4,829	2,347	595	1,568	6	157	2,482	368	1,820	36	252
50～54歳	4,541	2,228	395	1,643	23	151	2,313	180	1,881	68	180
55～59歳	4,702	2,277	313	1,769	30	153	2,425	133	1,969	152	168
60～64歳	5,681	2,772	273	2,232	90	163	2,909	108	2,337	296	157
65～69歳	6,570	3,162	193	2,710	126	121	3,408	106	2,611	509	170
70～74歳	5,267	2,486	74	2,158	166	83	2,781	73	1,820	777	98
75～79歳	3,807	1,665	32	1,419	176	33	2,142	54	1,065	950	64
80～84歳	3,072	1,196	15	934	224	16	1,876	38	606	1,167	39
85歳以上	3,151	867	8	551	297	8	2,284	54	269	1,885	50

（資料：情報推進課「平成27年国勢調査」）

（注）総数には、配偶関係「不詳」を含みます。

8 家族類型別世帯数・世帯人員

（平成27年10月1日現在）

区分	総数	一般世帯							施設等の世帯
		一般世帯総数	親族のみの世帯				非親族を含む世帯	単独世帯	
			核家族			核家族以外			
			夫婦のみ	夫婦と子	その他				
世帯数（世帯）	27,297	27,225	5,983	8,474	2,663	4,194	125	5,753	72
世帯人員（人）	77,419	75,165	11,966	31,370	6,322	19,286	369	5,753	2,254

（資料：情報推進課「平成27年国勢調査」）

（注）一般世帯総数には、「不詳」を含みます。

9 世帯人員別一般世帯数・一般世帯人員

（平成27年10月1日現在）

一般世帯数（世帯）											一般世帯人員総数	1世帯当たり
総数（A）	1人	2人	3人	4人	5人	6人	7人	8人	9人	10人以上	（B）（人）	（B/A）（人）
27,225	5,753	8,090	5,492	4,548	2,068	836	326	87	20	5	75,165	2.76

（資料：情報推進課「平成27年国勢調査」）

10 住居の種類・住宅の所有関係別一般世帯数・一般世帯人員

（平成27年10月1日現在）

区分	世帯数（A）（世帯）	うち、65歳以上世帯員のいる世帯数(C)	世帯人員（B）（人）	うち、65歳以上世帯員のいる世帯人員 (D)	1世帯当たり（B/A）（人）	うち、65歳以上世帯員のいる世帯人員 (D/C)
一般世帯総数	27,225	13,852	75,165	37,435	2.76	2.70
住宅に住む一般世帯	26,997	13,811	74,701	37,331	2.77	2.70
主世帯	26,861	13,782	74,370	37,283	2.77	2.71
持ち家	21,795	12,862	64,012	35,637	2.94	2.77
公営・都市再生機構・公社の借家	854	352	1,921	631	2.25	1.79
民営の借家	3,955	549	7,941	959	2.01	1.75
給与住宅	257	19	496	56	1.93	2.95
間借り	136	29	331	48	2.43	1.66
住宅以外に住む一般世帯	228	41	464	104	2.04	2.54

（資料：情報推進課「平成27年国勢調査」）

11　住宅の建て方別一般世帯数・一般世帯人員

（平成27年10月1日現在）

区分	総数	一戸建	長屋建	共同住宅				その他
				総数	1・2階	3～5階	6階以上	
一般世帯数（世帯）（A）	26,997	22,319	312	4,319	2,746	1,316	257	47
一般世帯人員（人）（B）	74,701	65,438	629	8,529	5,066	2,790	673	105
1世帯当たり人員　（B/A）	2.77	2.93	2.02	1.97	1.84	2.12	2.62	2.23

（資料：情報推進課「平成27年国勢調査」）

12　15歳以上労働力状態

（平成27年10月1日現在　単位：人）

区分	総数	男		女	
		15～64歳	65歳以上	15～64歳	65歳以上
人口総数（15歳以上）	66,994	22,509	9,376	22,618	12,491
労働力人口総数	37,125	18,512	2,694	14,306	1,613
就業者総数	35,505	17,548	2,554	13,820	1,583
主に仕事	28,783	16,947	2,058	9,113	665
家事のほか仕事	5,669	173	360	4,263	873
通学のかたわら仕事	445	255	－	188	2
休業者	608	173	136	256	43
完全失業者	1,620	964	140	486	30
非労働力人口総数	28,865	3,531	6,599	7,954	10,781
家事	10,691	301	888	5,180	4,322
通学	4,270	2,147	－	2,121	2
その他	13,904	1,083	5,711	653	6,457

（資料：情報推進課「平成27年国勢調査」）

（注）人口総数（15歳以上）には、労働力状態「不詳」を含みます。

４　事業所・工業・商業・観光

１　産業大分類別事業所数・従業者数・・・・・・・・・・・・・・・45
２　従業者規模別事業所数・従業者数・・・・・・・・・・・・・・・46
３　工業の推移・・・・・・・・・・・・・・・・・・・・・・・・・46
４　産業中分類別事業所数・従業者数・製造品出荷額等・・・・・47
５　地場産業の推移・・・・・・・・・・・・・・・・・・・・・・・48
６　商業の推移・・・・・・・・・・・・・・・・・・・・・・・・・48
７　産業小分類別商店数・従業者数・年間商品販売額・・・・・・49
８　市民経済計算（経済活動別市内総生産）・・・・・・・・・・・51
９　金融機関数・・・・・・・・・・・・・・・・・・・・・・・・・52
10　中小企業融資件数・・・・・・・・・・・・・・・・・・・・・・52
11　消費生活相談件数・・・・・・・・・・・・・・・・・・・・・・52
12　観光客の推移・・・・・・・・・・・・・・・・・・・・・・・・53
13　観光施設利用状況・・・・・・・・・・・・・・・・・・・・・・54
14　国民宿舎利用状況・・・・・・・・・・・・・・・・・・・・・・54

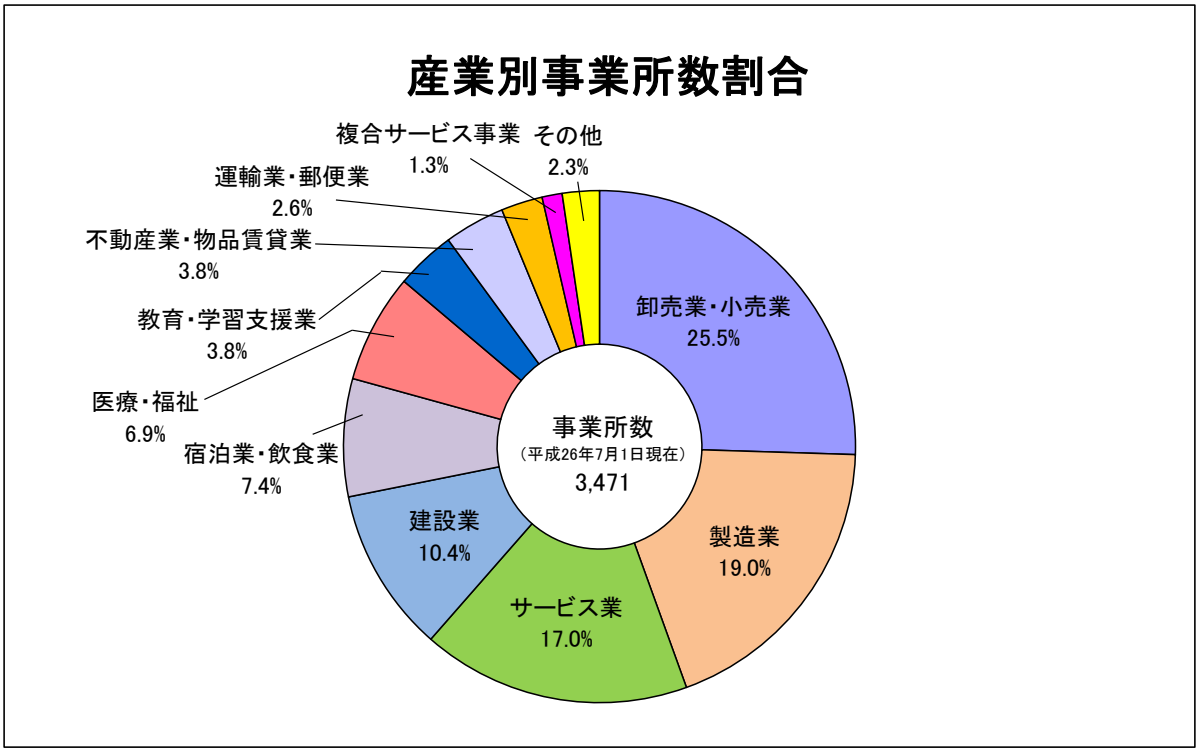
産業別事業所数割合
複合サービス事業
1.3%
その他
2.3%
運輸業・郵便業
2.6%
不動産業・物品賃貸業
3.8%
教育・学習支援業
3.8%
医療・福祉
6.9%
宿泊業・飲食業
7.4%
卸売業・小売業
25.5%
事業所数
（平成26年7月1日現在）
3,471
製造業
19.0%
建設業
10.4%
サービス業
17.0%

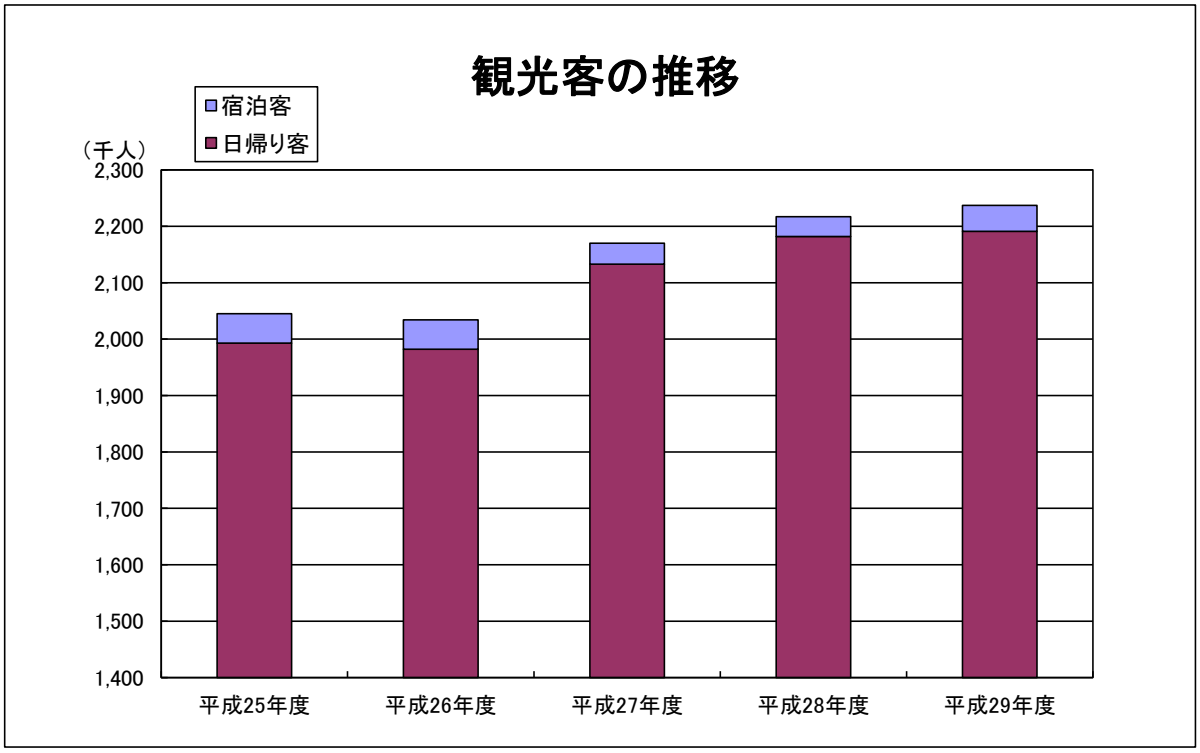
観光客の推移
宿泊客
日帰り客
（千人）
2,300
2,200
2,100
2,000
1,900
1,800
1,700
1,600
1,500
1,400
平成25年度
平成26年度
平成27年度
平成28年度
平成29年度

4　事業所・工業・商業・観光

1　産業大分類別事業所数・従業者数

（平成26年7月1日現在）

産業大分類		事業所数	従業者数（人）
総数		3,471	32,526
第1次産業		18	237
	農業・林業・漁業	18	237
第2次産業		1,021	13,459
	鉱業・採石業・砂利採取業	1	8
	建設業	361	1,624
	製造業	659	11,827
第3次産業		2,432	18,830
	電気・ガス・熱供給・水道業	1	6
	情報通信業	14	63
	運輸業・郵便業	91	1,809
	卸売業・小売業	885	6,283
	金融業・保険業	47	384
	不動産業・物品賃貸業	133	315
	学術研究・専門・技術サービス業	102	517
	宿泊業・飲食サービス業	258	1,649
	生活関連サービス業・娯楽業	241	996
	教育・学習支援業	131	508
	医療・福祉	239	4,377
	複合サービス事業	44	561
	サービス業(他に分類されないもの)	246	1,362

（資料：情報推進課「平成26年経済センサス-基礎調査」）

2 従業者規模別事業所数・従業者数

（平成26年7月1日現在）

区分	事業所数	従業者数（人）
総数	3,471	32,526
1～4人	2,042	4,382
5～9人	725	4,708
10～19人	384	5,204
20～29人	130	3,101
30～49人	85	3,287
50～99人	59	4,032
100人以上	37	7,812
出向・派遣従業者のみ	9	－

（資料：情報推進課「平成26年経済センサス－基礎調査）

3 工業の推移

（各年12月31日現在）

区分	平成22年	平成23年	平成24年	平成25年	平成26年
事業所数	370	387	354	354	344
従業者数(人)	10,997	10,677	10,516	10,452	10,970
現金給与総額(万円)	4,294,394	4,252,958	4,089,344	4,254,278	4,119,662
原材料使用額等（万円）	19,709,024	23,422,523	22,220,980	23,505,296	23,980,997
製造品出荷額等（万円）	33,050,529	37,492,489	36,089,480	37,165,646	37,322,488
付加価値額（万円）	11,544,104	12,864,574	12,618,824	11,939,264	11,958,195

（資料：情報推進課「工業統計調査」）

（注）1 従業者数4人以上の事業所についての数値です。

2 平成23年は工業統計調査を実施していないため、平成24年経済センサス－活動調査を引用しています。

3 平成27年、平成28年は工業統計調査を実施していません。

4 産業中分類別事業所数・従業者数・製造品出荷額等

（平成26年12月31日現在）

産業中分類	事業所数	従業者数（人）	現金給与総額（万円）	原材料使用額等（万円）	製造品出荷額等（万円）	付加価値額（万円）
総数	344	10,970	4,119,662	23,980,997	37,322,488	11,958,195
食料品	118	3,145	744,395	3,337,617	6,379,864	2,639,296
飲料・たばこ・飼料	7	326	119,018	2,197,969	2,584,254	346,947
繊維工業	8	119	16,207	19,755	49,304	26,730
木材・木製品	7	127	42,278	93,589	158,040	48,621
家具・装備品	3	38	13,709	31,835	52,103	18,906
パルプ・紙・紙加工品	6	547	244,101	1,399,123	3,048,211	1,469,060
印刷・同関連業	6	59	14,579	14,711	42,462	25,887
化学工業	12	1,484	922,060	6,222,573	9,110,257	2,614,419
石油製品・石炭製品	－	－	－	－	－	－
プラスチック製品	18	1,024	380,014	4,494,025	5,919,978	1,231,029
ゴム製品	－	－	－	－	－	－
なめし革・同製品・毛皮	71	767	190,431	1,383,390	2,055,606	614,106
窯業・土石製品	7	108	46,235	101,425	158,025	52,798
鉄鋼業	5	59	17,813	257,989	327,855	65,173
非鉄金属	3	84	X	X	X	X
金属製品	22	320	124,355	446,765	672,030	207,727
はん用機械器具	17	650	335,798	715,393	1,356,864	616,932
生産用機械器具	10	135	51,513	119,768	262,084	133,427
業務用機械器具	1	12	X	X	X	X
電子部品・デバイス・電子回路	5	610	282,949	649,942	1,385,127	671,663
電気機械器具	5	307	117,815	711,986	986,389	247,753
情報通信機械器具	－	－	－	－	－	－
輸送用機械器具	11	342	123,192	415,153	664,969	217,476
その他	2	707	X	X	X	X

（町別）

町名	事業所数	従業者数（人）	現金給与総額（万円）	原材料使用額等（万円）	製造品出荷額等（万円）	付加価値額（万円）
総数	344	10,970	4,119,662	23,980,997	37,322,488	11,958,195
龍野町	42	2,058	969,322	3,574,103	6,880,041	2,891,367
揖西町	26	754	269,094	1,240,546	1,891,994	586,249
揖保町	59	1,164	394,075	4,257,882	6,433,769	1,950,898
誉田町	27	284	81,572	655,975	879,532	206,405
神岡町	49	1,084	387,933	2,038,849	4,199,323	1,939,036
新宮町	106	3,344	1,003,554	6,480,497	8,976,776	2,178,455
揖保川町	16	1,739	878,178	5,102,802	7,035,590	1,813,483
御津町	19	543	135,934	630,343	1,025,463	392,302

（資料：情報推進課「平成26年工業統計調査」）

（注）従業者数4人以上の事業所についての数値です。

５ 地場産業の推移

ア 醤油製造業

（各年12月31日現在）

区分	平成25年	平成26年	平成27年	平成28年	平成29年
事業所数	11	10	10	10	10
従業者数（人）	589	578	568	565	547
生産数量（kl）	36,581	36,129	35,235	34,295	33,244
生産額（百万円）	7,551	7,485	7,292	7,151	6,998

イ 手延素麺業

（各年12月31日現在）

区分	平成25年	平成26年	平成27年	平成28年	平成29年
事業所数	115	114	112	110	110
従業者数（人）	598	593	582	572	726
生産数量（t）	5,231	5,102	4,954	4,817	4,651
生産額（百万円）	3,600	3,519	3,396	3,272	3,286

ウ 製革業

（各年12月31日現在）

区分	平成25年	平成26年	平成27年	平成28年	平成29年
事業所数	146	145	141	140	142
従業者数（人）	935	906	875	798	817
出荷数量（千枚）	1,184	1,106	1,308	1,285	1,313

（資料：商工振興課）

６ 商業の推移

（各年6月1日現在 ）

区分		平成11年	平成14年	平成16年	平成19年	平成26年
総数	商店数	1,166	1,046	1,027	958	694
	従業者数（人）	6,054	5,917	5,775	5,615	4,848
	年間商品販売額（万円）	13,001,506	12,532,462	10,897,847	11,420,086	15,525,644
卸売業	商店数	166	160	155	152	134
	従業者数（人）	1,141	1,168	1,117	1,093	1,253
	年間商品販売額（万円）	4,924,291	5,183,002	4,303,371	4,499,440	9,287,403
小売業	商店数	1,000	886	872	806	560
	従業者数（人）	4,913	4,749	4,658	4,522	3,595
	年間商品販売額（万円）	8,077,215	7,349,460	6,594,476	6,920,646	6,238,241

（資料：情報推進課「商業統計調査」）

（注）平成11年と平成26年の調査日は7月1日です。

7 産業小分類別商店数・従業者数・年間商品販売額

（平成26年7月1日現在）

産業小分類	商店数	従業者数（人）	年間商品販売額（万円）
総数（卸売業・小売業）	694	4,848	15,525,644
卸売業総数	134	1,253	9,287,403
各種商品卸売業	1	2	X
各種商品	1	2	X
繊維・衣服等卸売業	3	9	X
繊維品（衣服、身の回り品を除く）	－	－	－
衣服	2	7	X
身の回り品	1	2	X
飲食料品卸売業	35	448	3,153,887
農畜産物・水産物	16	121	487,775
食料・飲料	19	327	2,666,112
建築材料、鉱物・金属材料等卸売業	39	237	990,100
建築材料	16	64	188,192
化学製品	16	113	397,785
石油・鉱物	1	6	X
鉄鋼製品	3	31	269,499
非鉄金属	－	－	－
再生資源	3	23	X
機械器具卸売業	27	243	1,433,458
産業機械器具	10	118	466,231
自動車	7	20	35,848
電気機械器具	5	61	861,952
その他の機械器具	5	44	69,427
その他の卸売業	29	314	3,675,313
家具・建具・じゅう器等	－	－	－
医薬品・化粧品等	6	25	X
紙・紙製品	2	8	X
他に分類されない卸売業	21	281	3,626,933

7　産業小分類別商店数・従業者数・年間商品販売額（続き）

（平成26年7月1日現在）

産業小分類	商店数	従業者数（人）	年間商品販売額（万円）
小売業総数	560	3,595	6,238,241
各種商品小売業	3	151	256,979
百貨店・総合スーパー	1	125	X
その他の各種商品	2	26	X
織物・衣服・身の回り品小売業	63	204	195,206
呉服・服地・寝具	18	50	26,674
男子服	6	17	17,257
婦人・子供服	29	80	106,710
靴・履物	4	12	8,965
その他の織物・衣服・身の回り品	6	45	35,600
飲食料品小売業	178	1,577	2,125,244
各種食料品	24	536	831,064
野菜・果実	4	13	11,726
食肉	17	77	88,402
鮮魚	10	28	24,979
酒	24	42	28,651
菓子・パン	32	255	267,562
その他の飲食料品	67	626	872,860
機械器具小売業	77	421	989,891
自動車	39	232	529,527
自転車	9	17	5,138
機械器具(自動車、自転車を除く)	29	172	455,226
その他の小売業	224	1,101	2,155,856
家具・建具・畳	22	69	71,235
じゅう器	4	8	6,696
医薬品・化粧品	51	259	507,242
農耕用品	17	78	222,266
燃料	39	223	848,883
書籍・文房具	20	171	76,182
スポーツ用品・がん具・娯楽用品・楽器	9	38	85,267
写真機・時計・眼鏡	12	32	35,498
他に分類されない小売業	50	223	302,587
無店舗小売業	15	141	515,065
通信販売・訪問販売	10	131	511,150
自動販売機による小売業	4	7	X
その他の無店舗小売業	1	3	X

（資料：情報推進課「平成26年商業統計調査」）

８ 市民経済計算（経済活動別市内総生産）

区分		平成26年度	平成27年度		H27/H26
		金額（百万円）	金額（百万円）	構成比（%）	対前年度増加率（%）
市内総生産（総計）		306,254	320,712	100.0	4.7
産業計		303,607	318,390	99.3	4.9
第１次産業		1,933	2,690	0.8	39.2
	農業	1,586	1,803	0.6	13.7
	林業	106	107	0.0	0.9
	水産業	241	780	0.2	223.7
第２次産業		136,268	144,378	45.0	6.0
	鉱業	126	115	0.0	△ 8.7
	製造業	126,461	134,776	42.0	6.6
	建設業	9,681	9,487	3.0	△ 2.0
第３次産業		165,406	171,322	53.4	3.6
	電気・ガス・水道・廃棄物処理業	4,340	4,686	1.5	8.0
	卸売・小売業	26,287	29,321	9.1	11.5
	運輸・郵便業	16,798	16,880	5.3	0.5
	宿泊・飲食サービス業	5,359	5,293	1.7	△ 1.2
	情報通信業	1,265	1,222	0.4	△ 3.4
	金融・保険業	6,003	6,418	2.0	6.9
	不動産業	39,796	40,289	12.6	1.2
	専門・化学技術・業務支援サービス業	7,609	8,129	2.5	6.8
	公務	9,069	9,015	2.8	△ 0.6
	教育	11,954	11,797	3.7	△ 1.3
	保健衛生・社会事業	23,088	24,211	7.5	4.9
	その他のサービス	13,838	14,061	4.4	1.6
輸入品に課される税・関税等		2,647	2,322	0.7	△ 12.3

区分	平成26年度	平成27年度	H27/H26
	金額（千円）	金額（千円）	対前年度増加率（%）
就業者一人当たりの総生産	8,187	8,535	4.3
市民一人当たりの所得	2,416	2,489	3.0

（資料：情報推進課「市町民経済計算」）

9 金融機関数

（平成30年4月1日現在）

総数	銀行	信用金庫	信用組合	農業協同組合
19	3	7	2	7

（資料：会計課）

（注）1 事業所単位（本店、支店、出張所）の合計数です。

2 郵便局は、含みません。

10 中小企業融資件数

区分	平成25年度	平成26年度	平成27年度	平成28年度	平成29年度
件数（件）	28	34	36	39	22
融資金額（千円）	237,000	276,800	285,600	276,100	172,500

（資料：商工振興課）

11 消費生活相談件数

（単位：件）

区分		平成25年度	平成26年度	平成27年度	平成28年度	平成29年度
	総数	502	532	415	363	339
	架空請求	－	－	2	－	3
	訪問販売	45	49	42	53	29
	電話勧誘	96	90	60	42	36
	通信関係	128	133	124	130	108
	多重債務	12	2	9	6	3
	その他	221	258	178	132	160

（資料：商工振興課）

（注）「その他」：マルチ商法、送り付け商法等

12 観光客の推移

（単位：千人 ）

区分			平成25年度	平成26年度	平成27年度	平成28年度	平成29年度
観光客総数			2,045	2,034	2,170	2,217	2,216
	日帰り・宿泊別	日帰り客	1,993	1,982	2,133	2,182	2,170
		宿泊客	52	52	37	35	46
	居住地別	県内客	1,329	1,321	1,409	1,441	1,440
		県外客	716	713	761	776	776
	四半期別	第1四半期	623	598	526	565	573
		第2四半期	450	457	513	502	506
		第3四半期	605	624	641	667	661
		第4四半期	367	355	490	483	476
	目的別	自然鑑賞	120	111	117	126	121
		社寺参拝	12	12	13	13	12
		まつり	509	555	509	546	540
		遺史跡鑑賞	36	34	32	30	27
		温泉・温浴施設	330	326	314	307	300
		公園遊園地	－	－	－	－	－
		施設見学	199	208	212	178	190
		登山・ハイキング・キャンプ	－	－	－	－	－
		海水浴・ヨット	14	8	7	4	4
		ゴルフ・テニス	138	146	148	128	126
		釣り・潮干狩り	41	37	42	43	34
		観光農園	－	－	－	－	－
		コンベンション	246	222	191	273	286
		グリーン・ツーリズム	367	363	379	360	361
		その他	33	12	206	209	215

（資料：観光振興課「兵庫県観光客動態調査」）

（注）1　平成27年度調査分から宿泊施設の地点名簿の見直しが行われています。

2　平成25年度、平成26年度調査分は、四季別集計値となっています。

3　千人未満については、四捨五入で算出しています。

4　「その他」：宿泊施設日帰り等

13 観光施設利用状況

区分	平成25年度	平成26年度	平成27年度	平成28年度	平成29年度
聚遠亭（件）	20	23	19	16	17
龍野城（人）	35,300	34,533	29,636	28,948	36,512
武家屋敷資料館（人）	5,765	5,841	5,934	5,848	6,254
かどめふれあい館(人)	13,094	12,903	14,499	13,664	10,682
三木露風生家（人）	14,501	12,281	10,216	8,262	9,444
醤油の郷大正ロマン館（人）	－	－	－	－	15,160
御津自然観察公園（世界の梅公園）（人）	25,500	26,000	24,550	24,600	26,000
道の駅しんぐう（人）	64,028	56,619	56,756	52,865	50,695
道の駅みつ（人）	303,125	313,952	316,370	307,299	310,091

（資料：観光振興課・都市計画課・まちづくり推進課・御津総合支所地域振興課）

（注）1　聚遠亭の件数は、施設利用（有料）件数です。

　　2　醤油の郷大正ロマン館は、平成29年10月8日開館です。

14 国民宿舎利用状況

（単位：人）

区分		平成25年度	平成26年度	平成27年度	平成28年度	平成29年度
赤とんぼ荘		63,768	57,602	57,305	48,491	47,302
	休憩	52,396	46,255	46,759	38,540	38,172
	宿泊	11,372	11,347	10,546	9,951	9,130
志んぐ荘		77,009	63,066	68,126	54,270	53,624
	休憩	61,058	48,476	51,980	40,511	39,836
	宿泊	15,951	14,590	16,146	13,759	13,788
新舞子荘		84,959	68,300	…	…	…
	休憩	73,683	59,248	…	…	…
	宿泊	11,276	9,052	…	…	…

（資料：商工振興課）

（注）新舞子荘は平成27年度から民間経営です。

５　農林・水産

１　農家人口・農家数・・・・・・・・・・・・・・・・・・・・・・・・57
２　経営耕地面積規模別農家数・・・・・・・・・・・・・・・・・・・57
３　経営耕地面積・・・・・・・・・・・・・・・・・・・・・・・・・58
４　主要農作物別作付面積・収穫量・・・・・・・・・・・・・・・・・58
５　主要家畜別飼養戸数・頭羽数・・・・・・・・・・・・・・・・・・58
６　農業振興地域面積・・・・・・・・・・・・・・・・・・・・・・・59
７　農地転用状況・・・・・・・・・・・・・・・・・・・・・・・・・59
８　林野面積・・・・・・・・・・・・・・・・・・・・・・・・・・・59
９　漁種別漁獲量・・・・・・・・・・・・・・・・・・・・・・・・・60
10　漁業就業者数・漁業経営体数・漁船隻数・・・・・・・・・・・・60

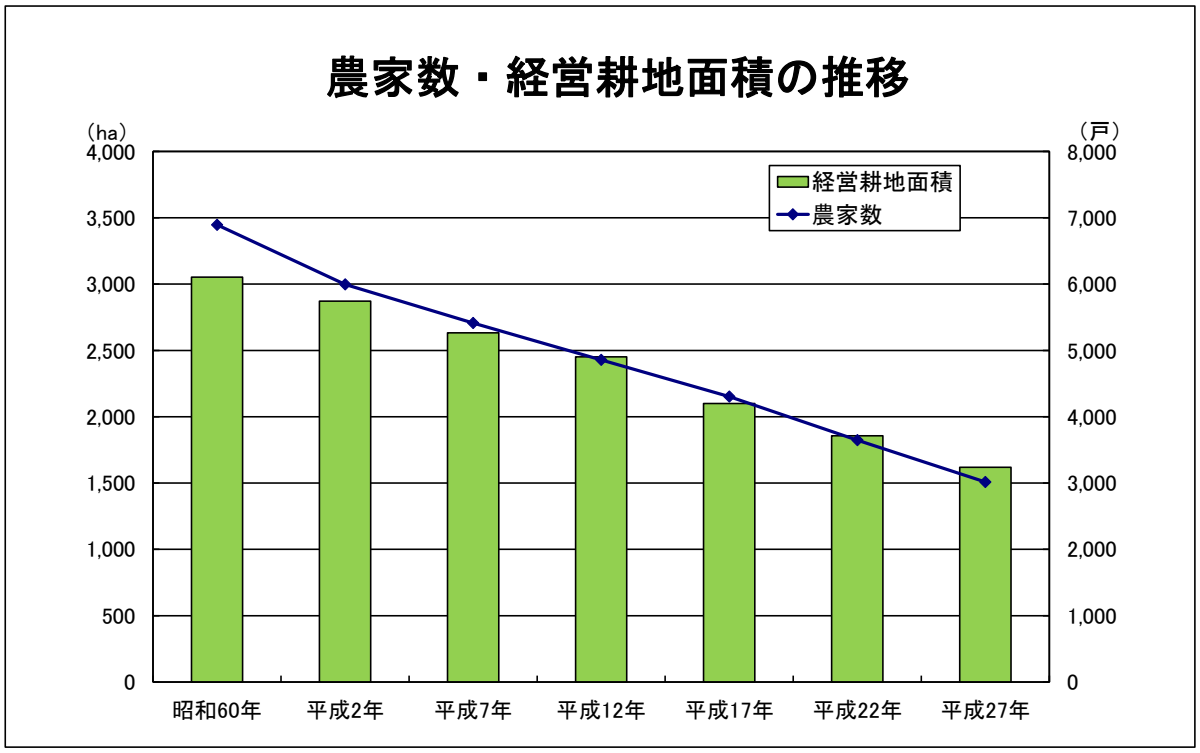
農家数・経営耕地面積の推移
(ha)
(戸)
4,000
3,500
3,000
2,500
2,000
1,500
1,000
500
0
8,000
7,000
6,000
5,000
4,000
3,000
2,000
1,000
0
経営耕地面積
農家数
昭和60年
平成2年
平成7年
平成12年
平成17年
平成22年
平成27年

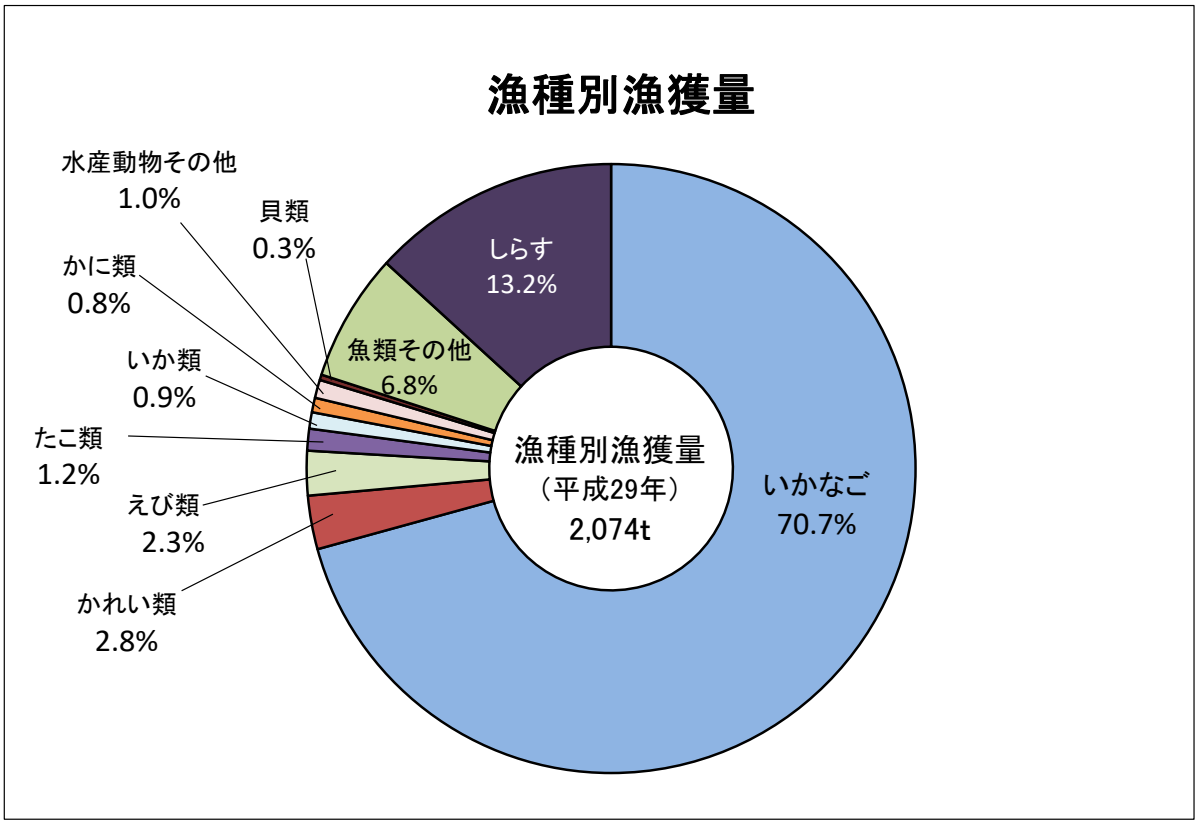
漁種別漁獲量
水産動物その他
1.0%
貝類
0.3%
かに類
0.8%
いか類
0.9%
たこ類
1.2%
えび類
2.3%
かれい類
2.8%
しらす
13.2%
魚類その他
6.8%
漁種別漁獲量
(平成29年)
2,074t
いかなご
70.7%

5 農林・水産

1 農家人口・農家数

（各年2月1日現在）

年次	農家人口(人)			農家数(戸)				
	総数	男	女	総数	販売農家			自給的農家
					専業農家	兼業農家		
						第1種	第2種	
昭和60年	32,087	15,501	16,586	6,894	435	293	6,166	－
平成2年	27,695	13,281	14,414	5,994	421	156	5,417	－
平成7年	24,108	11,588	12,520	5,414	541	203	4,670	－
平成12年	21,340	10,316	11,024	4,858	383	133	2,538	1,804
平成17年	17,078	8,240	8,838	4,304	349	129	1,881	1,945
平成22年	7,546	3,730	3,816	3,646	336	71	1,453	1,786
平成27年	5,544	2,765	2,779	3,016	262	169	1,067	1,518

（資料：情報推進課「世界農林業センサス」「農業センサス」「農林業センサス」）

（注）1「農家」：（昭和60年）経営耕地面積が5a以上又は調査期日前1年間の農産物販売金額が10万円以上の世帯

（平成2年以降）経営耕地面積が10a以上又は調査期日前1年間の農産物販売金額が15万円以上の世帯

2 「第1種兼業農家」：農業所得を主とする兼業農家

3 「第2種兼業農家」：農業所得を従とする兼業農家

4 平成22年以降は販売農家世帯人員のみの集計

2 経営耕地面積規模別農家数

（各年2月1日現在　単位：戸）

年次	総数	0.3ha未満	0.3ha以上 0.5ha未満	0.5ha以上 1.0ha未満	1.0ha以上 1.5ha未満	1.5ha以上 2.0ha未満	2.0ha以上 2.5ha未満	2.5ha以上 3.0ha未満	3.0ha以上	例外規定農家
昭和60年	6,894	2,591	1,912	2,010	283	68	11	5	8	6
平成2年	5,994	2,048	1,746	1,765	310	71	22	6	18	8
平成7年	5,414	1,958	1,497	1,548	268	85	21	9	24	4
平成12年	4,858	1,809	1,293	1,364	255	59	29	10	38	1
平成17年	4,304	1,945	958	1,042	222	54	31		46	6
平成22年	3,646	1,789	677	830	201	59	45		44	1
平成27年	3,016	1,518	537	626	180	56	46		47	6

（資料：情報推進課「世界農林業センサス」「農業センサス」「農林業センサス」）

（注）「例外規定農家」：（昭和60年）経営耕地面積が5a未満だが、調査期日前1年間の農産物販売金額が10万円以上の世帯

（平成2年以降）経営耕地面積が10a未満だが、調査期日前1年間の農産物販売金額が15万円以上の世帯

3 経営耕地面積

（各年2月1日現在　単位：a）

年次	総数	田	畑	樹園地	自給経営耕地
昭和60年	305,269	278,660	21,239	5,370	－
平成2年	287,118	261,253	20,405	5,460	－
平成7年	263,308	238,595	19,575	5,138	－
平成12年	245,144	222,512	18,738	3,894	－
平成17年	209,963	158,426	12,907	1,876	36,754
平成22年	185,553	138,346	12,424	1,308	33,475
平成27年	161,949	122,130	10,949	804	28,066

（資料：情報推進課「世界農林業センサス」「農業センサス」「農林業センサス」）

（注）平成12年以前の自給経営耕地は、田・畑・樹園地に含まれています。

4 主要農作物別作付面積・収穫量

年次		平成25年	平成26年	平成27年	平成28年	平成29年
水稲	作付面積(ha)	1,350	1,340	1,320	1,310	1,310
	収穫量(t)	7,100	6,660	6,850	6,820	6,810
小麦	作付面積(ha)	207	218	214	231	226
	収穫量(t)	534	642	720	633	611
大豆	作付面積(ha)	111	127	134	172	171
	収穫量(t)	145	152	222	241	243
そば	作付面積(ha)	38	33	21	22	20
	収穫量(t)	37	6	12	17	12

（資料：農林水産課「兵庫農林水産統計年報」）

5 主要家畜別飼養戸数・頭羽数

（各年2月1日現在）

区分		平成25年	平成26年	平成27年	平成28年	平成29年
乳用牛	戸数（戸）	3	3	3	2	2
	頭数（頭）	76	91	88	31	29
肉用牛	戸数（戸）	5	5	5	3	2
	頭数（頭）	945	903	906	890	869
豚	戸数（戸）	1	1	1	1	1
	頭数（頭）	X	X	X	X	X
採卵鶏	戸数（戸）	5	5	6	6	4
	羽数（羽）	150,000	173,000	192,000	195,000	195,000

（資料：農林水産課「家畜飼養農家台帳」）

6 農業振興地域面積

（単位：ha）

年次			平成25年	平成26年	平成27年	平成28年	平成29年
総面積			6,322	6,322	6,322	6,322	6,322
	農用地		3,159	3,158	3,158	3,154	3,156
		田	2,639	2,638	2,638	2,634	2,636
		畑	403	403	403	403	403
		樹園地	72	72	72	72	72
		採草放牧地	45	45	45	45	45
	その他		3,163	3,163	3,164	3,168	3,166

（資料：農林水産課「たつの農業振興地域整備計画書」）

7 農地転用状況

年次			平成25年	平成26年	平成27年	平成28年	平成29年
総数		件数（件）	332	268	195	443	470
		面積（㎡）	99,462	106,098	86,086	191,297	231,383
用途別	工業用地	件数（件）	102	－	1	9	30
		面積（㎡）	30,927	－	19	5,163	42,230
	農林業用地	件数（件）	12	15	10	8	8
		面積（㎡）	1,717	1,809	1,535	3,217	2,586
	宅地商業用地	件数（件）	141	136	88	150	164
		面積（㎡）	43,071	49,826	35,357	61,801	63,538
	その他	件数（件）	77	117	96	276	268
		面積（㎡）	23,747	54,463	49,175	121,116	123,029

（資料：農業委員会事務局）

8 林野面積

（各年度3月31日現在）

区分			平成25年度		平成26年度		平成27年度		平成28年度		平成29年度	
			面積（ha）	蓄積（千㎥）	面積（ha）	蓄積（千㎥）	面積（ha）	蓄積（千㎥）	面積（ha）	蓄積（千㎥）	面積（ha）	蓄積（千㎥）
総数			12,818	1,776	12,818	1,800	12,818	1,812	12,818	1,833	12,815	1,852
	民有林		11,398	1,609	11,398	1,632	11,398	1,644	11,398	1,666	11,396	1,684
		人工林	3,169	960	3,169	978	3,187	992	3,187	1,009	3,207	1,026
		天然林	8,018	649	8,018	654	8,000	652	8,000	656	7,977	657
		竹林	107	－	107	－	107	－	107	－	107	－
		無立木他	99	－	99	－	99	－	99	－	99	－
		更新困難地	5	－	5	－	5	－	5	－	5	－
	国有林		1,419	168	1,419	168	1,419	168	1,419	168	1,419	168

（資料：農林水産課「兵庫県林業統計書」）

9 漁種別漁獲量

（単位：t）

年次			平成25年	平成26年	平成27年	平成28年	平成29年
総数			797	1,055	713	1,992	2,074
	魚類	いかなご	304	695	443	1,426	1,467
		しらす	149	93	92	215	274
		かれい類	40	34	24	58	59
		その他	158	113	74	141	141
	水産動物	えび類	48	41	28	48	49
		たこ類	31	20	17	29	24
		いか類	18	15	8	15	18
		かに類	18	15	5	14	16
		その他	28	20	15	32	20
	貝類		3	9	7	14	6

（資料：農林水産課「兵庫農林水産統計年報」）

10 漁業就業者数・漁業経営体数・漁船隻数

（平成25年11月1日現在）

漁業就業者数（人）			漁業経営体数（経営体）							漁船隻数（隻）			
総数	男	女	総数	個人 計	専業	第1種兼業	第2種兼業	会社	共同経営	総数	動力漁船	船外機付漁船	無動力漁船
126	125	1	72	65	28	28	9	4	3	153	130	22	1

（資料：情報推進課「平成25年漁業センサス」）

６　建設・住宅

１　道路状況・・・・・・・・・・・・・・・・・・・・・・・・・・・・・63
２　市道の推移・・・・・・・・・・・・・・・・・・・・・・・・・・・・63
３　都市計画道路状況・・・・・・・・・・・・・・・・・・・・・・・・64
４　橋梁状況・・・・・・・・・・・・・・・・・・・・・・・・・・・・・65
５　橋梁の推移・・・・・・・・・・・・・・・・・・・・・・・・・・・・65
６　都市公園・自然公園面積・・・・・・・・・・・・・・・・・・・・・65
７　都市公園別面積・・・・・・・・・・・・・・・・・・・・・・・・・66
８　構造別家屋数・・・・・・・・・・・・・・・・・・・・・・・・・・68
９　市営住宅管理数・・・・・・・・・・・・・・・・・・・・・・・・・68
10　建築確認申請処理件数・・・・・・・・・・・・・・・・・・・・・・68
11　開発行為の申請状況・・・・・・・・・・・・・・・・・・・・・・・68
12　市営駐車場管理数・・・・・・・・・・・・・・・・・・・・・・・・68

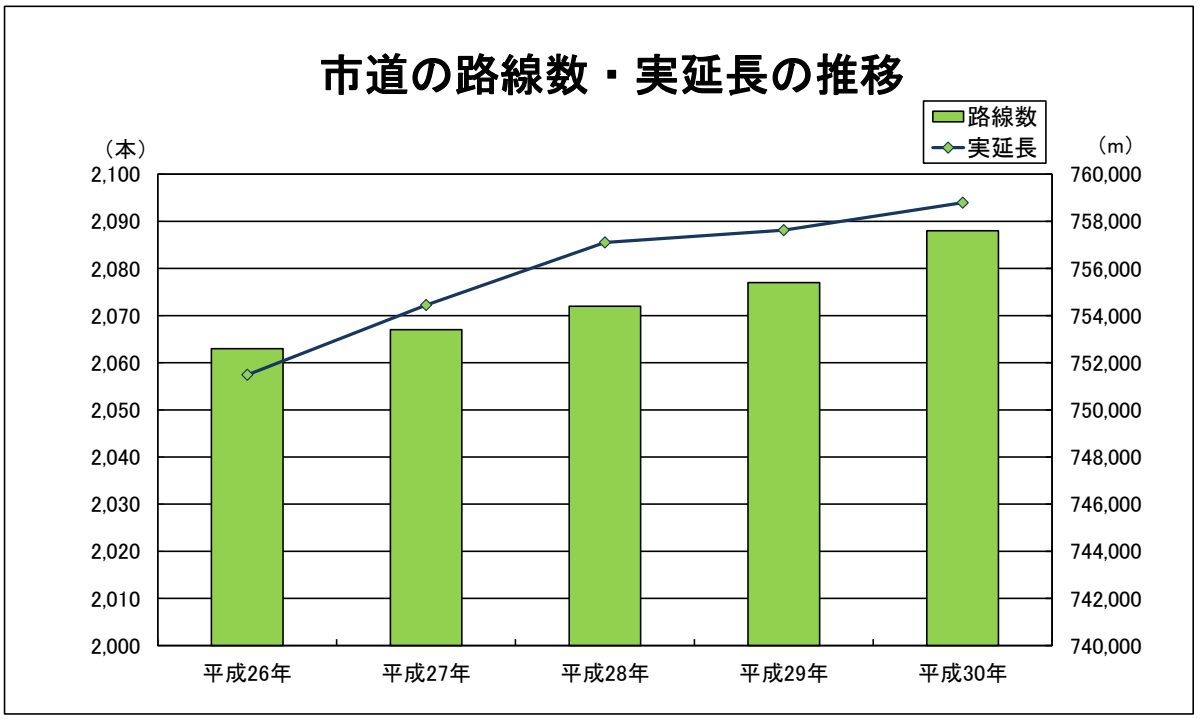
市道の路線数・実延長の推移
路線数
実延長
（本）
（m）
2,100
2,090
2,080
2,070
2,060
2,050
2,040
2,030
2,020
2,010
2,000
760,000
758,000
756,000
754,000
752,000
750,000
748,000
746,000
744,000
742,000
740,000
平成26年
平成27年
平成28年
平成29年
平成30年

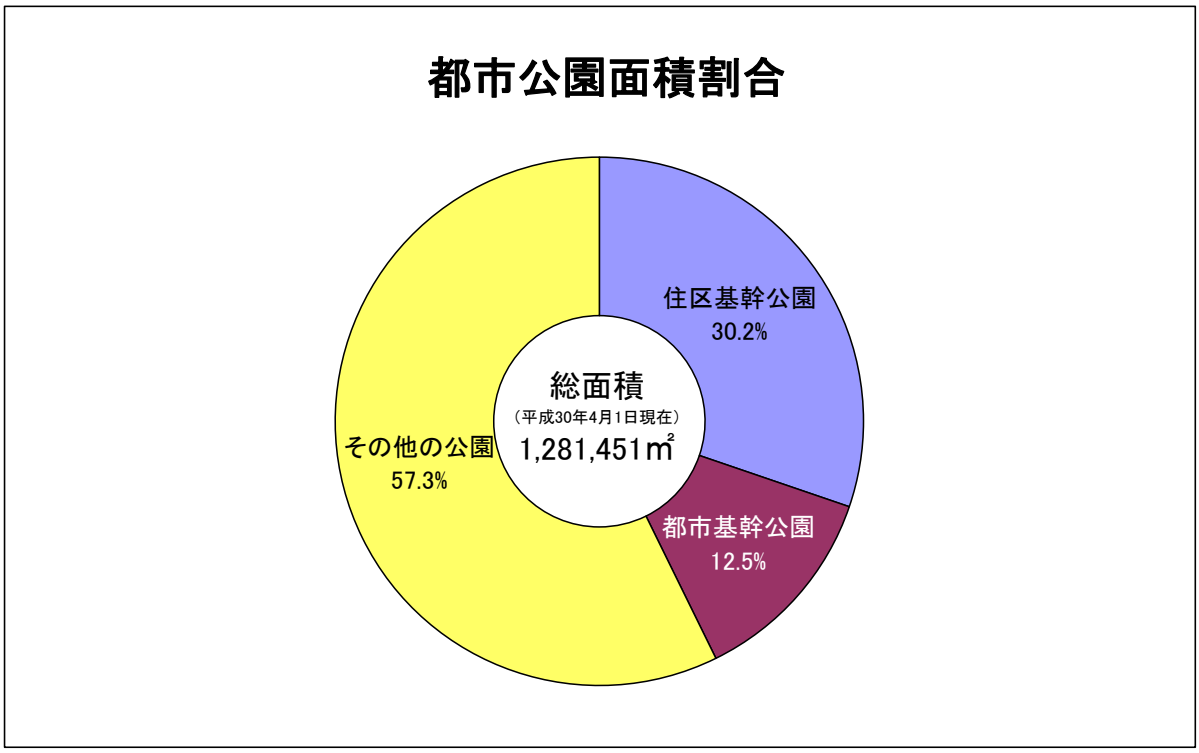
都市公園面積割合
住区基幹公園
30.2%
総面積
（平成30年4月1日現在）
1,281,451㎡
その他の公園
57.3%
都市基幹公園
12.5%

6 建設・住宅

1 道路状況

（平成30年4月1日現在）

区分		国道（国）	国道（県）	県道	市道
道路の実延長（A）（m）		8,591	34,437	106,405	758,790
道路の面積（B）（㎡）		296,409	408,068	1,340,739	4,089,300
道路の平均幅員（B/A）（m）		24.06	11.85	12.60	5.39
改良	改良済延長（C）（m）	8,591	34,437	87,161	525,684
	改良率（C/A）（%）	100.0	100.0	81.9	69.3
舗装	舗装済延長（D）（m）	8,591	34,437	103,397	726,569
	舗装率（D/A）（%）	100.0	100.0	97.2	95.8
路線数（本）		2	2	25	2,088

（資料：建設課）

（注）国道（県）、県道の数値は現在未確定のため、平成29年4月1日現在のものです。

2 市道の推移

（各年4月1日現在）

年次	区分	路線数（本）	延長（m） 実延長	路面幅員 3.5m未満	路面幅員 3.5m以上5.5m未満	路面幅員 5.5m以上	うち橋梁延長	面積（㎡）	舗装率（%）
平成26年	総数	2,063	751,484	210,800	397,818	142,866	6,685	3,996,046	93.1
	1級	79	95,727	10,417	45,934	39,376	1,283	645,225	98.6
	2級	100	89,746	21,750	48,284	19,712	1,345	472,191	91.6
	その他	1,884	566,011	178,633	303,600	83,778	4,057	2,878,630	92.5
平成27年	総数	2,067	754,446	210,800	398,556	145,091	6,685	4,025,150	93.2
	1級	79	95,727	10,417	45,935	39,376	1,283	645,225	98.6
	2級	100	90,086	21,750	48,284	20,052	1,345	476,061	91.6
	その他	1,888	568,633	178,633	304,337	85,663	4,057	2,903,864	92.5
平成28年	総数	2,072	757,099	207,635	399,762	149,702	6,715	4,074,723	93.6
	1級	79	95,723	10,043	45,733	39,947	1,286	651,151	98.6
	2級	100	90,089	21,679	48,024	20,386	1,345	477,055	91.9
	その他	1,893	571,287	175,913	306,005	89,369	4,084	2,946,517	92.9
平成29年	総数	2,077	757,628	206,838	400,332	150,458	6,700	4,081,476	95.7
	1級	79	95,723	9,807	45,906	40,009	1,286	651,904	99.6
	2級	100	90,072	21,679	47,986	20,408	1,340	476,973	92.4
	その他	1,898	571,833	175,352	306,440	90,040	4,073	2,952,598	95.6
平成30年	総数	2,088	758,790	206,806	401,203	150,780	6,704	4,089,229	95.9
	1級	79	95,723	9,807	45,906	40,009	1,286	651,904	99.6
	2級	100	90,072	21,647	48,017	20,408	1,340	476,985	92.4
	その他	1,909	572,995	175,352	307,280	90,363	4,078	2,960,340	95.6

（資料：建設課）

3 都市計画道路状況

（平成30年4月1日現在）

路線名	計画幅員（m）	計画延長（m）	改良済延長（m）	改良率（%）
総数	－	73,640	43,490	59.1
国道2号	32	3,990	3,990	100.0
国道2号（揖保川）	26	3,130	3,130	100.0
龍野太子線	16	3,760	770	20.5
龍野新宮線	12	2,080	430	20.7
龍野中央幹線	11～25	6,890	4,390	63.7
龍野誉田線	12	3,240	410	12.7
本龍野富永線	12～16	1,300	445	34.2
龍野太市線	12	2,760	2,760	100.0
龍野揖保川線	12	840	230	27.4
祇園橋線	12	580	580	100.0
小宅揖西線	12	4,190	4,190	100.0
本龍野末政線	14	670	670	100.0
広山大道線	14	2,040	1,880	92.2
揖保川線	12	3,200	450	14.1
土師線	14	450	450	100.0
南山線	14	830	830	100.0
播磨科学公園都市線	21	4,740	4,740	100.0
龍野相生線	17	1,810	1,810	100.0
揖保線	17	2,560	1,485	58.0
新宮東西線	17	510	－	－
新宮駅前線	17	80	－	－
新都市1号線	25	3,450	3,450	100.0
新都市2号線	25	850	850	100.0
新都市3号線	16	1,330	1,330	100.0
播磨科学公園都市線	21	3,130	3,130	100.0
姫路鳥取自動車道	19	11,410	－	－
駅前北線	18	440	－	－
北山線	16	360	－	－
龍野揖保川線	16	1,170	－	－
駅前南線	18	230	－	－
山津屋原線	16	600	－	－

（資料：都市計画課）

4 橋梁状況

（平成30年4月1日現在）

区分		橋梁数	延長（m）	道路部面積（㎡）
総数		785	6,731	40,144
	永久橋	784	6,729	40,139
	石橋	1	2	5
	木橋	－	－	－
	混合橋	－	－	－

（資料：建設課）

5 橋梁の推移

（各年4月1日現在）

区分	平成26年	平成27年	平成28年	平成29年	平成30年
橋梁総数	784	784	787	784	785
延長（m）	6,713	6,713	6,742	6,727	6,731
道路部面積（㎡）	39,663	39,663	40,121	40,118	40,144

（資料：建設課）

6 都市公園・自然公園面積

（平成30年4月1日現在）

都市公園									自然公園	
総数		住区基幹公園		都市基幹公園		その他の公園		1人当たりの都市公園面積		
園数	面積（㎡）	園数	面積（㎡）	園数	面積（㎡）	園数	面積（㎡）	（㎡）	園数	面積（ha）
59	1,281,451	50	387,542	1	159,978	8	733,931	16.6	2	2,450

（資料：都市計画課）

7 都市公園別面積

（平成30年4月1日現在　単位：ha）

公園名		種別	位置	都市計画決定面積	開設面積	計画決定日	供用開始日
龍野	龍野公園	総合	中霞城	16.00	16.00	昭和27年2月19日	昭和30年4月1日
	中川原公園	地区	富永	6.75	6.75	昭和29年3月31日	昭和47年4月1日
	土師南山公園	近隣	南山	1.00	1.00	平成5年5月25日	平成13年3月30日
	河川敷緑地(祇園公園)	都市緑地	北龍野	7.21	7.21	昭和49年9月17日	昭和54年4月1日
	千鳥ヶ浜公園	都市緑地	富永	－	8.47	－	平成9年4月1日
	揖保川水辺プラザ	都市緑地	揖保上	－	18.74	－	平成17年4月29日
	日山公園	街区	日山	0.11	0.11	昭和38年2月28日	昭和52年4月1日
	構公園	街区	構	0.21	0.21	昭和53年10月25日	昭和55年4月1日
	誉公園	街区	広山	0.14	0.14	昭和53年10月25日	昭和55年6月1日
	松原公園	街区	門前	0.25	0.25	昭和54年12月15日	昭和56年4月1日
	沢田公園	街区	沢田	0.08	0.08	昭和55年9月10日	昭和56年4月1日
	清水新公園	街区	清水新	0.18	0.18	昭和56年5月30日	昭和57年4月1日
	島田公園	街区	島田	0.09	0.09	昭和55年9月10日	昭和58年4月1日
	東觜崎公園	街区	大住寺	0.11	0.11	昭和57年12月6日	昭和60年6月1日
	松原南公園	街区	松原	0.13	0.13	昭和59年3月10日	昭和61年4月17日
	堂本公園	街区	堂本	0.12	0.12	昭和60年9月27日	昭和62年4月1日
	東山公園	街区	内山	0.15	0.15	昭和61年7月14日	昭和62年4月1日
	日飼公園	街区	日飼	0.15	0.15	昭和63年8月6日	平成2年4月1日
	龍野東運動公園	街区	日飼	－	1.31	－	平成3年5月15日
	片山公園	街区	片山	0.25	0.25	平成2年3月2日	平成4年4月1日
	沢田第二公園	街区	沢田	0.36	0.36	平成2年12月12日	平成5年2月10日
	福田公園	街区	福田	0.15	0.15	平成2年12月12日	平成5年4月1日
	上富永公園	街区	上富永	－	0.11	－	平成6年2月1日
	末政公園	街区	末政	－	0.15	－	平成7年12月1日
	龍野西運動公園	街区	北山	－	0.96	－	平成8年4月1日
	揖西ふれあい公園	街区	小畑	－	0.78	－	平成9年4月1日
	新町公園	街区	北龍野	－	0.09	－	平成9年12月1日
	南山公園	街区	南山	0.42	0.42	平成5年5月25日	平成15年3月31日
	土師東公園	街区	土師	0.30	0.30	平成5年5月25日	平成17年4月1日
	芦原台公園	街区	芦原台	－	0.17	－	平成19年3月23日
	駅東中村公園	街区	中村	－	0.12	－	平成22年4月16日
	土師西公園	街区	土師	0.32	0.32	平成5年5月25日	平成28年4月4日
	中臣緑地公園	街区	中臣	－	0.10	－	平成元年2月1日
	四箇公園	街区	四箇	0.16	0.16	昭和62年8月17日	平成元年4月1日

7 都市公園別面積(続き)

（平成30年4月1日現在　単位：ha）

公園名		種別	位置	都市計画決定面積	開設面積	計画決定日	供用開始日
新宮	西山公園	地区	新宮・芝田	5.30	4.90	昭和54年12月21日	昭和61年4月1日
	栗ノ木谷公園	近隣	光都	13.30	13.20	昭和63年12月13日	平成11年3月31日
	新宮リバーパーク	都市緑地	井野原・北村	－	7.00	－	平成8年3月1日
	東山公園	特殊	新宮	11.90	11.90	昭和52年12月20日	昭和54年7月9日
	新宮宮内遺跡公園	特殊	新宮	2.40	3.96	昭和57年1月29日	平成29年4月1日
	光都南公園	街区	光都	－	0.11	－	平成11年3月31日
	すなご公園	街区	井野原	－	0.12	－	平成14年11月25日
	遺跡北公園	街区	宮内	－	0.31	－	平成14年12月25日
	新宮東公園	街区	新宮	－	0.29	－	平成16年5月6日
	新宮中央公園	街区	新宮	－	0.15	－	平成18年5月15日
	越部西公園	街区	馬立	－	1.05	－	平成20年5月21日
揖保川	河川敷緑地（きらめき公園）	都市緑地	半田	－	4.25	－	平成9年7月27日
	河川敷緑地（せせらぎ公園）	都市緑地	正條～野田	－	11.86	－	平成12年4月5日
	グリーンハイツ公園	街区	片島	－	0.33	－	平成9年7月27日
	正條みなみ公園	街区	正條	－	0.29	－	平成15年4月1日
御津	苅屋富島公園	街区	苅屋	0.14	0.14	昭和56年8月8日	昭和58年3月31日
	岩見公園	街区	岩見	0.13	0.13	昭和58年1月12日	昭和60年3月30日
	中部公園	街区	苅屋	0.39	0.39	平成13年3月14日	平成12年4月1日
	東部公園	街区	苅屋	0.20	0.20	平成13年3月14日	平成13年4月1日
	山王公園	街区	中島	0.22	0.22	平成13年3月14日	平成14年3月1日
	大浦公園	街区	室津	－	0.09	－	平成14年4月1日
	室津公園	街区	室津	－	0.18	－	平成15年4月1日
	西部運動公園	街区	岩見	－	0.49	－	平成17年9月30日
	北部運動公園	街区	中島	－	0.75	－	平成17年9月30日
	栄町中央公園	街区	中島	－	0.20	－	平成20年5月27日

（資料：都市計画課）

8 構造別家屋数

（各年1月1日現在）

区分		平成25年	平成26年	平成27年	平成28年	平成29年
総数	棟数（棟）	53,259	53,329	53,492	53,577	53,510
	床面積（㎡）	7,085,274	7,125,033	7,154,447	7,194,196	7,214,013
木造	棟数（棟）	38,021	38,071	38,206	38,243	38,174
	床面積（㎡）	4,022,438	4,034,663	4,057,834	4,070,509	4,075,698
木造以外	棟数（棟）	15,238	15,258	15,286	15,334	15,336
	床面積（㎡）	3,062,836	3,090,370	3,096,613	3,123,687	3,138,315

（資料：市税課）

（注）1 棟数は課税対象の数値です。

2 家屋の棟数は、附属家を主たる建物に含めています。

9 市営住宅管理数

（平成30年4月1日現在）

住宅総数（団地）	総戸数（戸）	市営住宅（戸）					特定公共賃貸住宅(戸)
		木造平屋建	準耐火構造2階建	耐火構造2階建	中層耐火構造3階建	中層耐火構造4階建	中層耐火構造4階建
31	734	77	89	40	177	336	15

（資料：都市計画課）

10 建築確認申請処理件数

（単位：件）

区分	平成25年度	平成26年度	平成27年度	平成28年度	平成29年度
建築確認件数	420	344	337	362	396
建築設備・工作物確認件数	5	8	2	3	2

（資料：建築課）

11 開発行為の申請状況

区分		平成25年度	平成26年度	平成27年度	平成28年度	平成29年度
申請	件数（件）	17	11	13	17	18
	面積（ha）	8.3	4.6	4.2	7.1	15.1
区画数（戸）		114	106	73	123	176
公共施設用地提供面積（ha）		1.3	0.5	0.4	0.8	1.2

（資料：都市計画課）

（注）開発規模1,000㎡以上の申請状況です。

12 市営駐車場管理数

（平成30年4月1日現在）

駐車場総数	総台数	区分	本龍野駅西	本龍野駅東	播磨新宮駅南	播磨新宮駅北	竜野駅北	竜野駅南（第1～3）	正條みなみ	揖保川公民館前	室津
11	483	一時	82	40	50	24	35	44	－	－	－
		月極	29	36	74	－	－	30	5	6	28

（資料：都市計画課）

7　運輸・通信

１　自動車等保有台数・・・・・・・・・・・・・・・・・・・・・・・・71
２　鉄道各駅乗車人数・・・・・・・・・・・・・・・・・・・・・・・・71
３　バス・市民乗り合いタクシー運輸状況・・・・・・・・・・・・・・72
４　郵便施設数・・・・・・・・・・・・・・・・・・・・・・・・・・・73
５　電話施設数・・・・・・・・・・・・・・・・・・・・・・・・・・・73

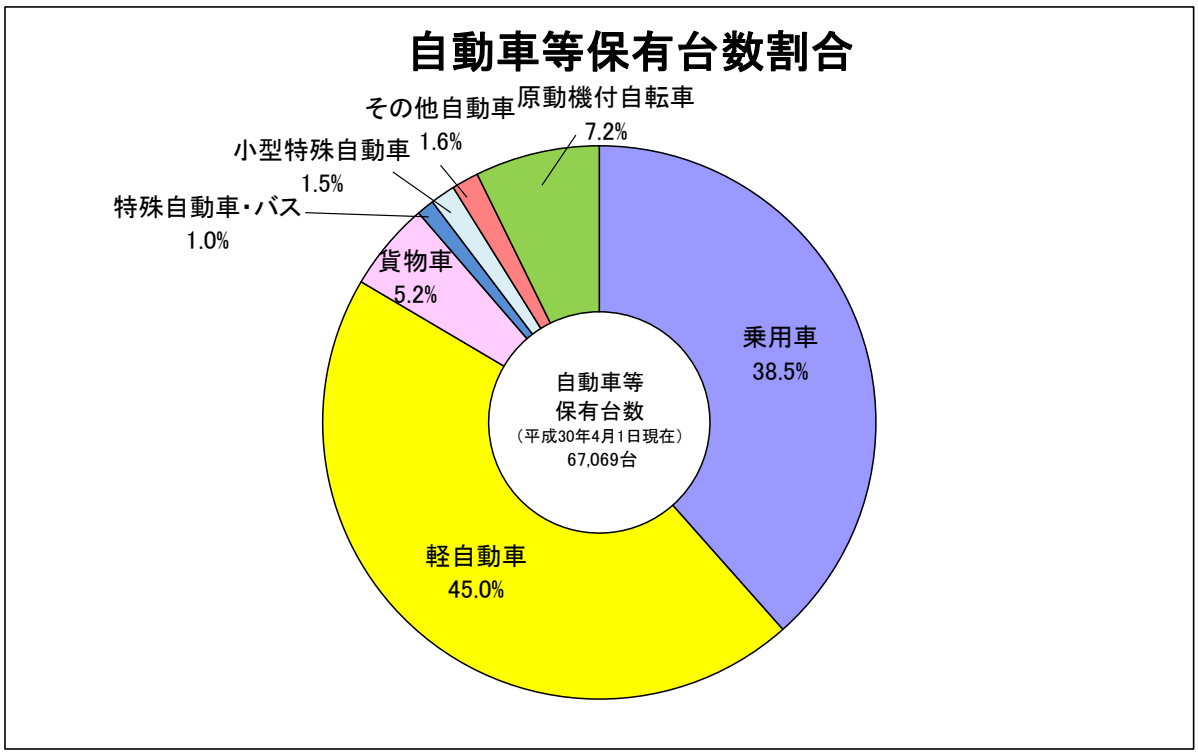
自動車等保有台数割合
原動機付自転車
7.2%
その他自動車
1.6%
小型特殊自動車
1.5%
特殊自動車・バス
1.0%
貨物車
5.2%
乗用車
38.5%
自動車等
保有台数
（平成30年4月1日現在）
67,069台
軽自動車
45.0%

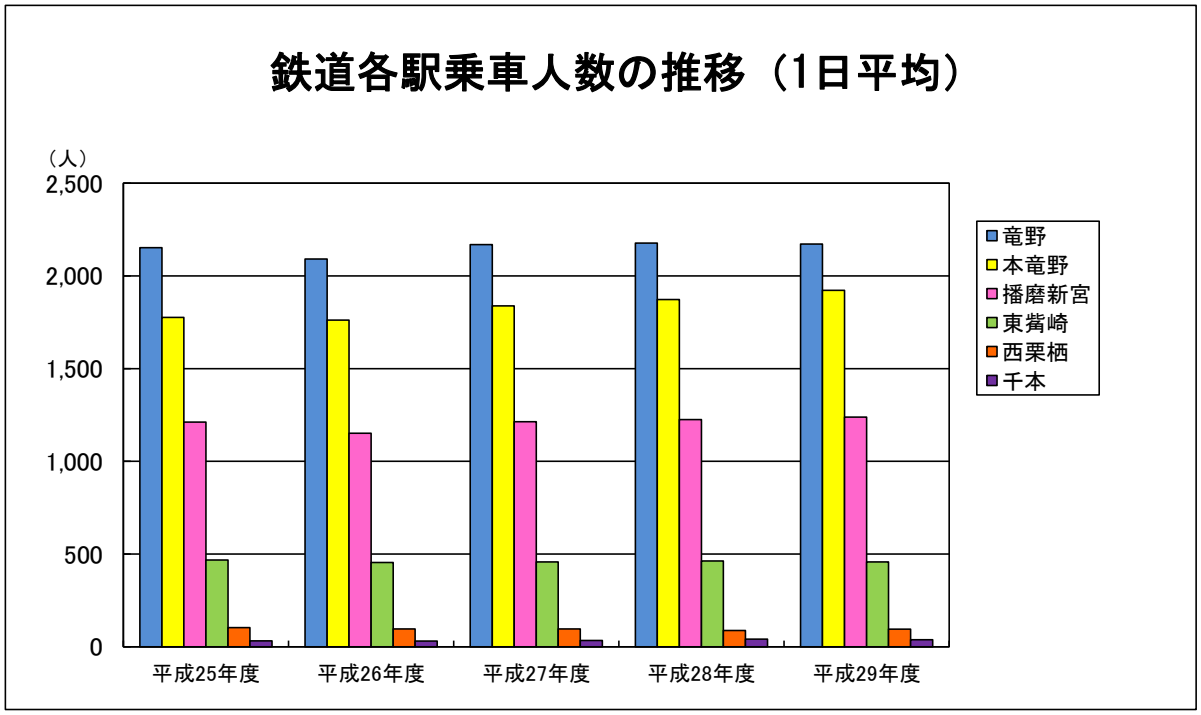
鉄道各駅乗車人数の推移（1日平均）
（人）
2,500
2,000
1,500
1,000
500
0
平成25年度
平成26年度
平成27年度
平成28年度
平成29年度
竜野
本竜野
播磨新宮
東觜崎
西栗栖
千本

7　運輸・通信

1　自動車等保有台数

（各年度4月1日現在　単位：台）

区分		平成26年度	平成27年度	平成28年度	平成29年度	平成30年度
自動車総数		63,559	66,847	62,779	62,328	62,189
	乗用車	26,536	25,569	25,941	25,921	25,793
	貨物車	3,633	3,253	3,580	3,560	3,474
	バス	103	102	116	105	108
	特殊自動車	597	605	584	586	576
	小型特殊自動車	788	777	786	915	977
	軽自動車	30,877	31,565	30,739	30,193	30,203
	その他	1,025	1,016	1,033	1,048	1,058
原動機付自転車		5,928	5,697	5,403	5,126	4,880

（資料：市税課・龍野県税事務所）

2　鉄道各駅乗車人数

（単位：1日平均人数）

駅別区分			平成25年度	平成26年度	平成27年度	平成28年度	平成29年度
JR 山陽本線	竜野　計		2,152	2,091	2,169	2,177	2,172
		定期	1,626	1,571	1,625	1,638	1,634
		定期外	526	520	544	540	538
JR 姫新線	本竜野　計		1,776	1,762	1,838	1,873	1,922
		定期	1,202	1,191	1,249	1,280	1,330
		定期外	575	571	589	593	592
	東觜崎　計		468	455	458	463	458
		定期	370	357	363	363	359
		定期外	99	97	95	100	99
	播磨新宮　計		1,212	1,152	1,214	1,225	1,239
		定期	911	859	911	911	930
		定期外	301	293	303	313	309
	千本　計		32	31	34	41	38
		定期	30	29	32	39	36
		定期外	2	1	2	2	2
	西栗栖　計		103	96	96	88	95
		定期	101	95	94	86	94
		定期外	2	2	2	2	2

（資料：西日本旅客鉄道株式会社）

（注）単位未満四捨五入のため、総数と内訳が合わない場合があります。

3 バス・市民乗り合いタクシー運輸状況

ア コミュニティバス

（各年度3月31日現在）

年度	運行地域	停留所数（箇所）	運行日数（日）	運行便数（便）	乗車人数（人）	
					1日平均	1便平均
平成25年度	龍野地域	97	294	5,888	83.6	4.2
	新宮地域	57	294	3,599	32.4	2.6
	揖保川・御津地域	36	294	2,052	21.1	3.0
	南北	47	294	3,528	162.1	13.5
平成26年度	龍野地域	97	293	5,865	82.3	4.1
	新宮地域	57	293	3,223	31.5	2.9
	揖保川・御津地域	36	293	2,051	19.4	2.8
	南北	47	293	3,516	140.1	11.7
平成27年度	龍野地域	97	294	5,883	79.8	4.0
	新宮地域	57	294	3,377	34.9	3.0
	揖保川・御津地域	37	294	2,055	16.7	2.4
	南北	48	294	3,822	141.7	10.9
平成28年度	龍野地域	90	293	5,916	72.8	3.6
	新宮地域	56	225	2,650	33.1	2.8
	揖保川・御津地域	40	293	1,858	12.5	2.0
	南北	55	293	3,741	154.4	12.1
平成29年度	南北	54	293	5,567	204.9	10.8

（資料：まちづくり推進課）

（注）新宮地域、御津地域については平成29年1月10日から、龍野地域、揖保川地域については平成29年4月3日から市民乗り合いタクシーに移行しています。

イ 市民乗り合いタクシー

（各年度3月31日現在）

年度	登録者・利用者居住地別区域	登録人数（人）	申請率（%）	利用人数（人）	1日平均利用人数（人）
平成28年度	新宮区域	1,913	13.2	1,490	21.9
	龍野東区域	2,636	9.5	12	0.2
	龍野西区域	1,526	12.2	－	－
	揖保川区域	1,427	11.7	－	－
	御津区域	1,540	14.1	1,288	18.9
	市外	35	－	54	0.8
平成29年度	新宮区域	2,159	15.2	10,527	35.9
	龍野東区域	3,246	11.6	12,453	42.5
	龍野西区域	1,939	15.6	10,046	34.3
	揖保川区域	1,707	14.1	3,701	12.6
	御津区域	1,737	16.3	7,500	25.6
	市外	110	－	152	0.5

（資料：まちづくり推進課）

（注）1 市民乗り合いタクシーは事前登録制であり、平成29年1月10日から新宮区域・御津区域で先行して運行し、平成29年4月3日から市内全域で運行しました。

2 申請率は、登録人数を区域内人口で除した割合です。

3 利用人数は、延べ人数です。

3 バス・市民乗り合いタクシー運輸状況（続き）

ウ 路線バス

区分			平成25年度	平成26年度	平成27年度	平成28年度	平成29年度
営業キロ数（km）			46.1	47.3	47.3	47.3	47.3
停留所数（箇所）			70	70	70	70	70
1日平均	運行回数（回）		87.0	99.0	99.0	98.5	97.5
	乗車人数（人）		1,138	1,089	1,082	1,131	1,100
		内定期分（人）	234	230	231	214	208

エ 事業者別内訳

区分			平成25年度		平成26年度		平成27年度		平成28年度		平成29年度	
			神姫バス（株）	（株）ウエスト神姫	神姫バス（株）	（株）ウエスト神姫	神姫バス（株）	（株）ウエスト神姫	神姫バス（株）	（株）ウエスト神姫	神姫バス（株）	（株）ウエスト神姫
営業キロ数（km）			3.4	42.7	3.5	43.8	3.5	43.8	3.5	43.8	3.5	43.8
停留所数（箇所）			7	63	7	63	7	63	7	63	7	63
1日平均	運行回数（回）		20.0	67.0	20.0	79.0	20.0	79.0	19.5	79.0	18.5	79.0
	乗車人数（人）		611	527	560	529	565	517	564	567	562	538
		内定期分（人）	83	151	74	156	78	153	46	168	49	159

（資料：神姫バス株式会社・株式会社ウエスト神姫）

（注）営業キロ数、停留所数の基準日は、各年度3月31日現在です。

4 郵便施設数

（平成30年4月1日現在）

郵便局数	簡易局数	切手・印紙類販売所数	ポスト数
18	10	118	178

（資料：日本郵便株式会社龍野郵便局）

（注）切手・印紙類販売所数は、コンビニエンスストアでの販売を含みます。

5 電話施設数

（各年度3月31日現在）

区分		平成25年度	平成26年度	平成27年度	平成28年度	平成29年度
加入電話（回線）		14,006	12,927	12,214	11,491	10,811
	事務用	3,021	2,725	2,531	2,349	2,223
	住宅用	10,985	10,202	9,683	9,142	8,588
総合デジタル（回線）		1,507	1,361	1,278	1,204	1,117
	事務用	1,346	1,232	1,165	1,103	1,026
	住宅用	161	129	113	101	91
公衆電話（個）		130	123	120	120	120

（資料：NTT西日本株式会社関西事業本部）

８　電気・上下水道

１　電灯電力需要状況・・・・・・・・・・・・・・・・・・・・・・・77
２　上水道普及状況・・・・・・・・・・・・・・・・・・・・・・・・77
３　公共下水道整備状況・・・・・・・・・・・・・・・・・・・・・・78
４　水洗化状況・・・・・・・・・・・・・・・・・・・・・・・・・・78

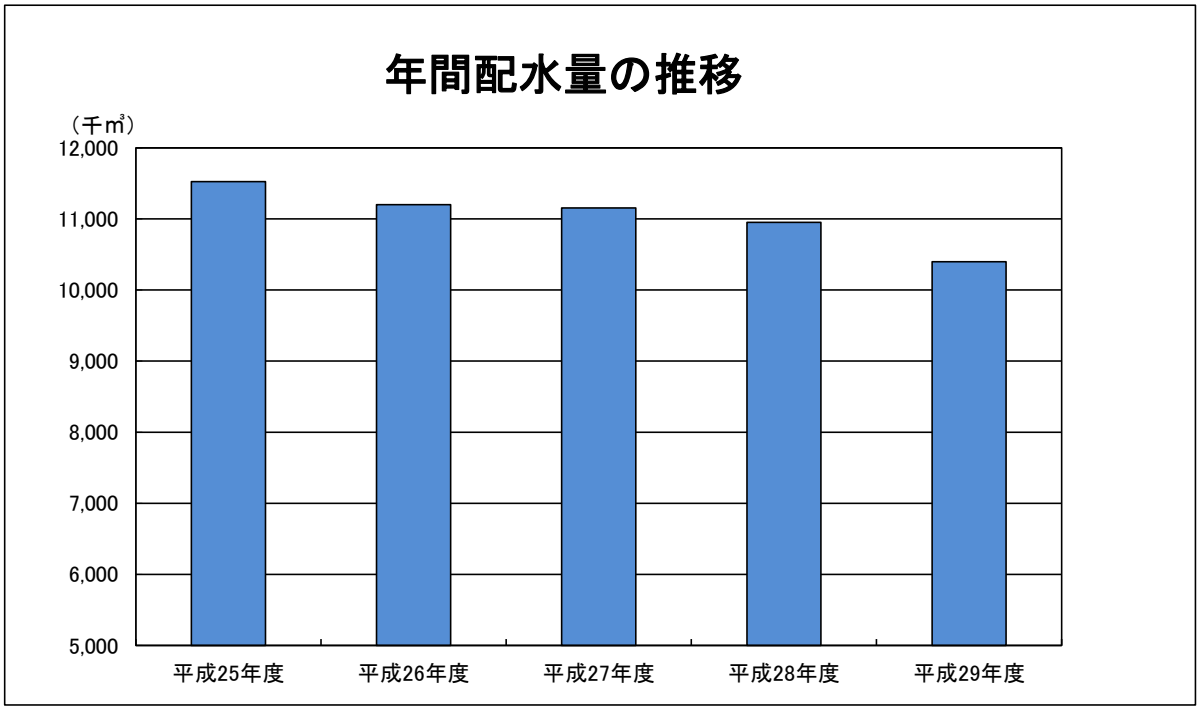
年間配水量の推移
（千㎥）
12,000
11,000
10,000
9,000
8,000
7,000
6,000
5,000
平成25年度
平成26年度
平成27年度
平成28年度
平成29年度

8 電気・上下水道

1 電灯電力需要状況

（各年度3月31日現在）

区分		平成25年度	平成26年度	平成27年度
需要口数（口）		50,541	50,930	51,325
	電灯	45,837	46,300	46,750
	電力	4,575	4,515	4,472
	その他	129	115	103
消費量（千kWh）		226,770	217,164	209,994
	電灯	196,947	189,388	183,243
	電力	29,321	27,247	26,383
	その他	502	530	368

（資料：関西電力株式会社姫路支社）

（注）1 「電灯」：定額電灯、従量電灯、公衆街路灯等

2 「電力」：低圧電力、深夜電力、事業用電力

3 「その他」：臨時的なもの（建設工事用、臨時電灯・電力、農事用電力等）

4 開示範囲については、規制分野（低圧供給対象）のみです。

5 電力自由化により市内の正確な電力需要状況の把握が困難になったため、平成28年度から更新を終了しました。

2 上水道普及状況

（各年度3月31日現在）

区分			平成25年度	平成26年度	平成27年度	平成28年度	平成29年度
全市人口（A）（人）			79,637	79,072	78,508	77,968	77,276
施設	現在給水人口(B)（人）		79,581	79,015	78,429	77,914	77,222
	普及率(B/A)（%）		99.9	99.9	99.9	99.9	99.9
	配水管延長（km）		582	584	584	577	580
	配水能力（㎥/日）		36,700	36,700	36,700	39,430	39,430
業務	年間配水量	市内（㎥）	10,201,843	9,987,793	9,914,220	10,014,496	10,396,629
		市外分水（㎥）	1,322,266	1,213,378	1,239,914	936,659	－
		合計(C)（㎥）	11,524,109	11,201,171	11,154,134	10,951,155	10,396,629
	配水量	1日最大（㎥）	33,905	33,441	34,707	30,635	31,312
		1日平均（㎥）	27,950	26,044	25,894	26,146	27,157
	1人当たり配水量	1日最大（ℓ）	426	423	443	393	405
		1日平均（ℓ）	351	330	330	336	352
	有収水量(D)（㎥）		10,589,981	10,218,086	10,150,890	9,935,149	9,053,025
	有収率(D/C)（%）		91.9	91.2	91.0	90.7	87.1

（資料：上水道課）

（注）年間配水量の市外分水は、平成28年度末をもって廃止です。

3 公共下水道整備状況

（平成30年3月31日現在）

区分	汚水処理区域		雨水処理区域		処理場		ポンプ場		前処理	
	面積（ha）	管渠延長（km）	面積（ha）	管渠延長（km）	箇所数	面積（㎡）	箇所数	面積（㎡）	箇所数	面積（㎡）
供用	3,398	677	840	37	2	8,465	4	2,337	3	59,402

（資料：下水道課・前処理場対策課）

4 水洗化状況

（平成30年3月31日現在）

区分	公共下水道	農業集落排水	地域し尿処理	浄化槽	市内全域
計画面積（ha）	5,071	570	6	591基	5,647
排水区域面積（ha）	3,993	570	6	591基	4,569
処理区域内人口（人）	69,480	5,683	94	2,019	77,276
水洗化世帯数（世帯）	25,276	2,003	33	815	28,127
水洗化率（%）	92.9	94.7	98.9	96.6	93.1
水洗化人口（人）	64,555	5,382	93	1,951	71,981

（資料：下水道課）

９　民生

１　生活保護状況・・・・・・・・・・・・・・・・・・・・・・・・・81
２　保育所施設状況・・・・・・・・・・・・・・・・・・・・・・・・82
３　こども園施設状況・・・・・・・・・・・・・・・・・・・・・・・82
４　児童手当支給状況・・・・・・・・・・・・・・・・・・・・・・・83
５　（特別）児童扶養手当支給状況・・・・・・・・・・・・・・・・83
６　養護老人ホーム措置者数・・・・・・・・・・・・・・・・・・・83
７　知的障害者（児）療育手帳所持者数・・・・・・・・・・・・・・83
８　精神障害者（児）保健福祉手帳所持者数・・・・・・・・・・・83
９　身体障害者（児）手帳新規交付者数・・・・・・・・・・・・・84
10　身体障害者（児）手帳所持者数・・・・・・・・・・・・・・・・84
11　障害者（児）･福祉･介護手当給付状況・・・・・・・・・・・・85
12　福祉医療費支払状況・・・・・・・・・・・・・・・・・・・・・85
13　国民健康保険加入状況・・・・・・・・・・・・・・・・・・・・86
14　国民健康保険給付状況・・・・・・・・・・・・・・・・・・・・86
15　後期高齢者医療事業状況・・・・・・・・・・・・・・・・・・・86
16　国民年金被保険者数・・・・・・・・・・・・・・・・・・・・・86
17　国民年金保険料納付・免除状況・・・・・・・・・・・・・・・・87
18　基礎年金等給付状況・・・・・・・・・・・・・・・・・・・・・87
19　老齢福祉年金・特別障害給付金受給状況・・・・・・・・・・・87
20　社会福祉施設利用者数・・・・・・・・・・・・・・・・・・・・88
21　介護保険被保険者数・・・・・・・・・・・・・・・・・・・・・88
22　要介護（要支援）認定者数・・・・・・・・・・・・・・・・・・89
23　介護サービス給付件数・・・・・・・・・・・・・・・・・・・・89
24　介護予防・日常生活支援総合事業状況・・・・・・・・・・・・90
25　障害者・高齢者・児童相談件数・・・・・・・・・・・・・・・・90

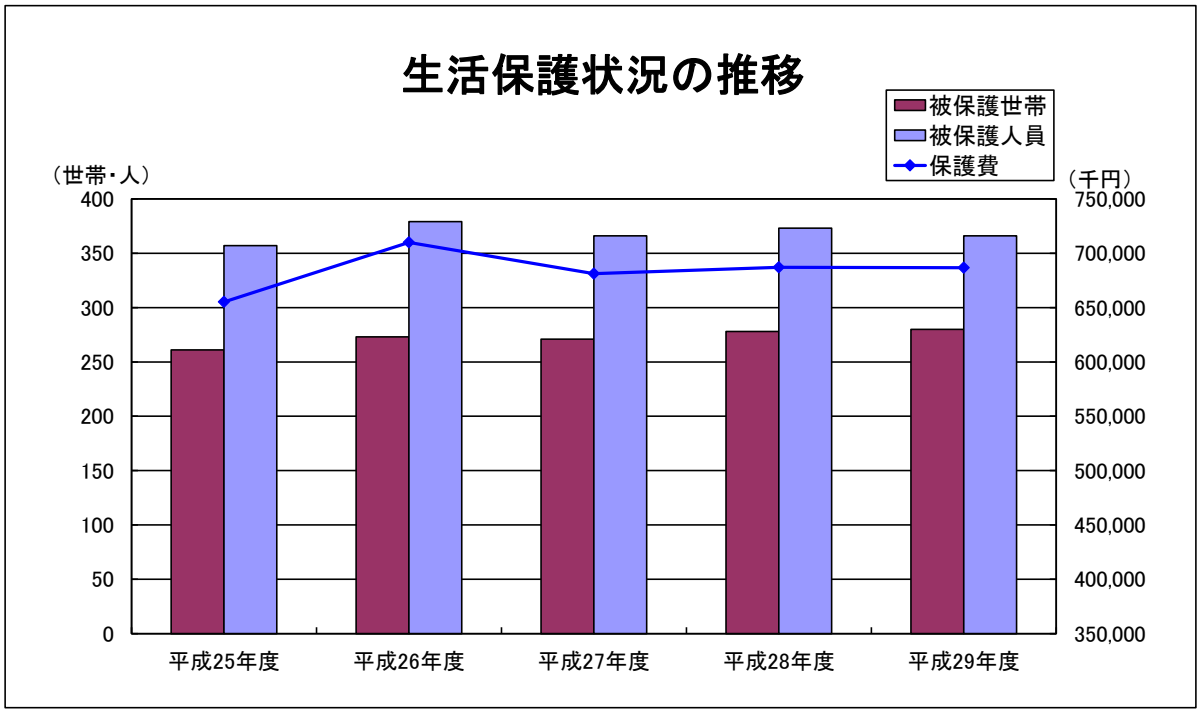
生活保護状況の推移
被保護世帯
被保護人員
保護費
（世帯・人）
（千円）
400
350
300
250
200
150
100
50
0
750,000
700,000
650,000
600,000
550,000
500,000
450,000
400,000
350,000
平成25年度
平成26年度
平成27年度
平成28年度
平成29年度

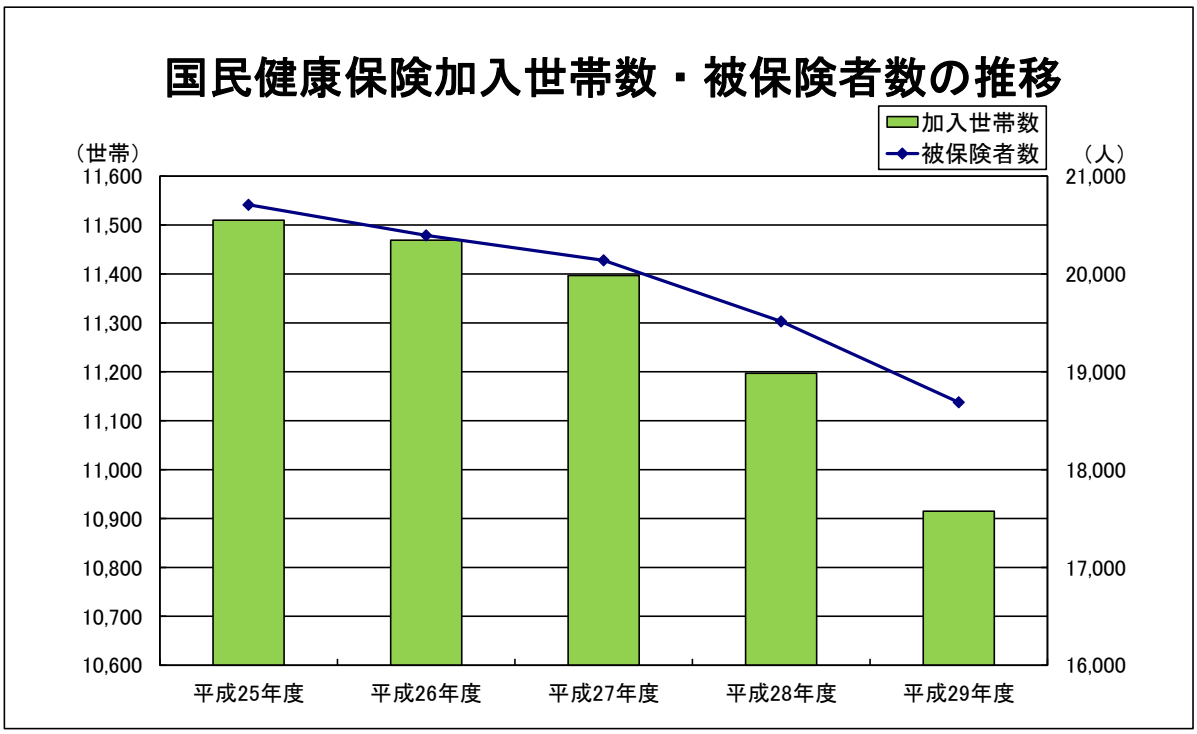
国民健康保険加入世帯数・被保険者数の推移
加入世帯数
被保険者数
（世帯）
（人）
11,600
11,500
11,400
11,300
11,200
11,100
11,000
10,900
10,800
10,700
10,600
21,000
20,000
19,000
18,000
17,000
16,000
平成25年度
平成26年度
平成27年度
平成28年度
平成29年度

９ 民生

１ 生活保護状況

（各年度3月31日現在）

区分			平成25年度	平成26年度	平成27年度	平成28年度	平成29年度
被保護実世帯数（世帯）			261	273	271	278	280
被保護実人員（人）			357	379	366	373	366
人員保護率（%）			0.45	0.48	0.47	0.48	0.47
保護費総額（円）			655,187,459	709,945,775	681,215,547	687,031,233	686,695,196
扶助別	生活	延世帯数（世帯）	2,540	2,621	2,720	2,641	2,683
		延人員（人）	3,528	3,750	3,864	3,663	3,626
		保護費額（円）	164,481,093	175,623,297	173,367,515	166,527,057	165,202,174
	教育	延世帯数（世帯）	119	125	119	112	116
		延人員（人）	162	181	214	174	171
		保護費額（円）	1,887,113	2,015,490	2,356,525	1,933,851	1,822,651
	住宅	延世帯数（世帯）	1,735	1,830	1,931	1,898	1,873
		延人員（人）	2,497	2,688	2,846	2,698	2,631
		保護費額（円）	43,314,861	47,603,447	48,911,003	47,777,480	47,932,196
	医療	延世帯数（世帯）	2,689	2,813	2,962	2,964	2,892
		延人員（人）	3,353	3,542	3,851	3,757	3,578
		保護費額（円）	408,878,217	445,525,775	412,319,144	428,957,448	426,251,298
	介護扶助	延世帯数（世帯）	311	348	391	494	556
		延人員（人）	337	369	408	530	616
		保護費額（円）	4,470,209	4,866,770	7,663,773	9,005,781	7,417,666
	生業	延世帯数（世帯）	70	77	69	60	33
		延人員（人）	92	92	83	62	34
		保護費額（円）	1,305,477	1,624,469	1,297,108	1,173,900	844,919
	葬祭	延世帯数（世帯）	3	6	7	4	6
		延人員（人）	3	6	7	4	6
		保護費額（円）	400,375	1,022,999	991,736	573,869	1,270,578
	その他	延世帯数(世帯)	－	2	2	3	4
		延人員（人）	－	2	2	3	4
		保護費額（円）	－	81,848	159,690	591,945	226,918
施設事務費（円）			30,450,114	31,581,680	34,149,053	30,489,902	35,726,796

（資料：地域福祉課）

（注）「その他」：出産扶助費、就労自立支援給付金

2 保育所施設状況

（各年4月1日現在）

区分				平成26年	平成27年	平成28年	平成29年	平成30年
施設数（箇所）	総数			26	19	17	15	14
		公立		12	9	9	8	7
		私立		14	10	8	7	7
定員数（人）	総数			1,710	1,270	1,100	960	900
		公立		660	500	500	420	360
		私立		1,050	770	600	540	540
入所児童数（人）	総数			1,771	1,261	1,105	945	928
		公立	3歳未満	198	154	141	123	102
			3歳	152	117	123	85	78
			4歳以上	264	206	218	189	179
		私立	3歳未満	411	264	207	204	201
			3歳	269	167	152	114	114
			4歳以上	477	353	264	230	254
保育士数（人）	総数			300	202	152	135	133
		公立		91	69	65	49	45
		私立		209	143	87	86	88

（資料：幼児教育課）

（注）平成26年、平成27年の保育士数（公立）は、育休中の保育士も含めます。

3 こども園施設状況

（各年4月1日現在）

区分				平成27年	平成28年	平成29年	平成30年
施設数（箇所）	総数			7	9	11	12
		公立		3	3	4	5
		私立		4	6	7	7
定員数（人）	総数			665	875	1,060	1,235
		公立		230	230	340	420
		私立		435	645	720	815
入所児童数（人）	総数			649	936	1,116	1,195
		公立	3歳未満	54	43	61	66
			3歳	50	60	69	86
			4歳以上	94	112	181	219
		私立	3歳未満	145	210	244	218
			3歳	96	165	171	211
			4歳以上	210	346	390	395
保育士数（人）	総数			103	125	151	156
		公立		26	21	32	35
		私立		77	104	119	121

（資料：幼児教育課）

4 児童手当支給状況

（各年度3月31日現在）

区分		平成25年度	平成26年度	平成27年度	平成28年度	平成29年度
児童手当	延べ児童数（人）	124,914	122,744	120,485	117,525	114,974
	支出額（円）	1,387,295,000	1,365,055,000	1,340,220,000	1,304,685,000	1,272,915,000

（資料：児童福祉課）

5 （特別）児童扶養手当支給状況

（各年度3月31日現在）

区分		平成25年度	平成26年度	平成27年度	平成28年度	平成29年度
児童扶養手当	受給者数（人）	599	609	572	576	549
	支出額（円）	269,003,800	274,777,650	277,793,970	274,384,800	283,365,500
特別児童扶養手当	件数（件）	225	243	265	273	284
	児童数（人）	232	262	287	300	313

（資料：児童福祉課）

6 養護老人ホーム措置者数

（各年4月1日現在　単位：人）

区分			平成26年	平成27年	平成28年	平成29年	平成30年
総数			72	71	68	70	64
	措置者数	男	22	23	24	25	23
		女	50	48	44	45	41

（資料：高年福祉課）

7 知的障害者（児）療育手帳所持者数

（各年度3月31日現在　単位：人）

区分			平成25年度	平成26年度	平成27年度	平成28年度	平成29年度
総数			644	671	695	729	770
	程度	A（重度）	286	286	295	303	325
		B1（中度）	196	205	207	214	219
		B2（軽度）	162	180	193	212	226

（資料：地域福祉課）

8 精神障害者（児）保健福祉手帳所持者数

（各年度3月31日現在　単位：人）

区分			平成25年度	平成26年度	平成27年度	平成28年度	平成29年度
総数			344	371	394	390	416
	程度	1級	58	65	64	60	59
		2級	221	225	237	233	240
		3級	65	81	93	97	117

（資料：地域福祉課）

9 身体障害者(児)手帳新規交付者数

（平成30年3月31日現在　単位：人）

区分	平成29年度	障害程度別					
		1級	2級	3級	4級	5級	6級
総数	115	58	9	18	16	8	6
視覚障害	7	2	1	－	2	2	－
聴覚平衡機能障害	6	－	－	3	－	－	3
音声言語機能障害	2	－	1	－	1	－	－
肢体不自由	40	12	7	5	7	6	3
内部障害	60	44	－	10	6	－	－

（各年度3月31日現在　単位：人）

区分	平成25年度	平成26年度	平成27年度	平成28年度
総数	201	168	138	168
視覚障害	8	7	8	16
聴覚平衡機能障害	16	13	4	15
音声言語機能障害	－	3	2	2
肢体不自由	104	72	36	72
内部障害	73	73	88	63

（資料：地域福祉課）

10 身体障害者(児)手帳所持者数

（平成30年3月31日現在　単位：人）

区分	平成29年度	障害程度別					
		1級	2級	3級	4級	5級	6級
総数	2,847	793	472	483	735	201	163
視覚障害	178	53	61	13	16	24	11
聴覚平衡機能障害	220	15	58	40	47	1	59
音声言語機能障害	49	5	14	19	11	－	－
肢体不自由	1,665	187	335	345	529	176	93
内部障害	735	533	4	66	132	－	－

（各年度3月31日現在　単位：人）

区分	平成25年度	平成26年度	平成27年度	平成28年度
総数	3,020	2,974	2,963	2,922
視覚障害	182	178	176	184
聴覚平衡機能障害	221	215	214	232
音声言語機能障害	28	40	38	57
肢体不自由	1,838	1,796	1,780	1,729
内部障害	751	745	755	720

（資料：地域福祉課）

11 障害者(児)・福祉・介護手当給付状況

（各年度3月31日現在）

区分		平成25年度	平成26年度	平成27年度	平成28年度	平成29年度
障害者福祉金	対象者（人）	3,282	3,293	3,291	3,290	3,248
	実績額（千円）	78,616	79,290	78,926	78,880	77,930
障害児福祉手当	対象者（人）	51	48	52	54	47
	実績額（千円）	7,665	7,710	8,078	8,296	7,263
特別障害者手当	対象者（人）	61	67	72	64	70
	実績額（千円）	17,213	19,041	20,391	19,801	19,681
福祉手当	対象者（人）	5	5	4	4	4
	実績額（千円）	855	707	692	700	700
介護手当	対象者（人）	7	7	6	6	5
	実績額（千円）	650	625	500	467	425

（資料：地域福祉課）

（注）障害者福祉金は各年度2月末現在です。

12 福祉医療費支払状況

（各年度3月31日現在）

区分		平成25年度	平成26年度	平成27年度	平成28年度	平成29年度
総数	件数（件）	223,752	218,221	226,284	215,013	213,459
	金額（千円）	565,182	551,794	544,730	537,303	538,362
老人医療	件数（件）	9,218	8,896	9,264	9,221	8,199
	金額（千円）	22,081	21,198	20,107	18,345	16,061
母子家庭等医療	件数（件）	10,089	7,064	5,355	4,948	4,431
	金額（千円）	24,361	16,772	13,514	12,190	10,826
乳幼児等医療	件数（件）	105,616	103,984	112,896	101,779	103,594
	金額（千円）	193,887	193,003	194,702	191,525	195,656
重度障害者医療	件数（件）	22,326	21,100	21,014	20,300	20,272
	金額（千円）	131,012	126,148	118,493	114,219	111,626
高齢重度障害者医療	件数（件）	24,685	24,875	25,247	25,431	25,443
	金額（千円）	72,831	71,615	72,477	70,230	76,847
こども医療	件数（件）	51,818	52,302	52,508	53,334	51,520
	金額（千円）	121,010	123,058	125,437	130,794	127,346

（資料：国保医療年金課）

13 国民健康保険加入状況

（各年度内平均）

区分		平成25年度	平成26年度	平成27年度	平成28年度	平成29年度
加入世帯数（世帯）		11,510	11,469	11,397	11,197	10,915
被保険者数（人）		20,708	20,395	20,139	19,516	18,688
加入率（%）	世帯数	38.81	38.39	37.94	37.04	35.91
	人口	25.90	25.68	25.55	24.93	24.07

（資料：国保医療年金課）

14 国民健康保険給付状況

（各年度3月31日現在　単位：千円）

区分		平成25年度	平成26年度	平成27年度	平成28年度	平成29年度
合計		5,930,510	6,013,772	6,274,492	6,167,446	6,141,239
	療養給付費	5,201,095	5,269,203	5,447,635	5,322,024	5,324,462
	療養費	55,537	54,558	56,210	56,135	47,912
	高額療養費	638,006	652,029	733,045	755,601	737,830
	移送費	37	26	21	－	157
	出産育児一時金	29,679	31,349	29,874	26,981	25,215
	葬祭費	6,150	6,600	7,700	6,700	5,650
	結核医療附加金	6	8	7	5	13

（資料：国保医療年金課）

15 後期高齢者医療事業状況

（各年度3月31日現在　単位：人）

区分		平成25年度	平成26年度	平成27年度	平成28年度	平成29年度
被保険者数		10,032	10,158	10,397	10,758	11,085
	65歳以上 75歳未満 （障害認定）	407	405	394	381	371
	75歳以上	9,625	9,753	10,003	10,377	10,714
一部負担金の割合	一定以上所得者	427	440	430	448	481
	一般	6,363	6,326	6,376	6,588	6,709
	低所得Ⅰ	1,633	1,649	1,691	1,734	1,732
	低所得Ⅱ	1,609	1,743	1,900	1,988	2,163

（資料：国保医療年金課「後期高齢者医療事業状況報告書（事業月報）」）

16 国民年金被保険者数

（各年度3月31日現在　単位：人）

区分		平成24年度	平成25年度	平成26年度	平成27年度	平成28年度
総数		17,333	16,703	16,291	15,682	15,065
	第1号被保険者数	10,957	10,489	10,246	9,800	9,323
	任意加入被保険者数	136	116	103	90	95
	第3号被保険者数	6,240	6,098	5,942	5,792	5,647

（資料：国保医療年金課 日本年金機構データによる。）

17 国民年金保険料納付・免除状況

区分		平成24年度	平成25年度	平成26年度	平成27年度	平成28年度
納付状況	納付対象月数(A)(月)	89,096	84,953	80,935	77,732	72,702
	納付済月数(B)(月)	59,972	58,419	56,390	53,606	51,394
	納付率(B/A)(%)	67.3	68.8	69.7	68.9	70.7
免除状況	総数(人)	3,984	3,935	3,958	3,713	3,548
	法定免除者数(人)	795	803	799	806	797
	申請免除学生納付特例者数(人)	3,189	3,132	3,159	2,907	2,751

(資料:国保医療年金課 日本年金機構データによる。)

(注) 免除状況の基準日は、各年度3月31日現在です。

18 基礎年金等給付状況

(各年度3月31日現在 単位:人)

区分			平成24年度	平成25年度	平成26年度	平成27年度	平成28年度
総数			20,337	21,128	22,317	22,278	22,732
	老齢給付	老齢基礎	17,568	18,547	19,921	20,039	20,646
		老齢(5年年金含む)	769	654	545	451	376
		旧通算老齢	742	666	585	519	444
	障害給付	障害基礎(拠出)	301	304	305	304	311
		障害基礎(無拠出)	845	856	857	871	865
		旧障害	35	29	26	25	25
	遺族給付	遺族基礎(拠出)	49	46	49	39	38
		寡婦	28	26	29	30	27

(資料:国保医療年金課 日本年金機構データによる。)

19 老齢福祉年金・特別障害給付金受給状況

(各年度3月31日現在 単位:人)

区分		平成24年度	平成25年度	平成26年度	平成27年度	平成28年度
老齢福祉年金受給者 総数		1	1	1	1	1
	全部支給	−	−	−	−	−
	一部支給	−	−	−	−	−
	全部停止	1	1	1	1	1
特別障害給付金受給資格者 総数		10	10	10	10	10
	全部支給	3	4	4	4	3
	一部支給	4	3	3	2	3
	全部停止	3	3	3	4	4

(資料:国保医療年金課 日本年金機構データによる。)

20 社会福祉施設利用者数

（単位：人）

施設名		平成25年度	平成26年度	平成27年度	平成28年度	平成29年度
児童館	中央児童館	13,933	11,680	12,037	13,165	15,097
	福栖児童館	11,653	11,013	11,045	－	－
	段之上児童館	3,383	4,054	2,234	－	－
	室津児童館	1,513	1,595	1,635	1,232	826
障害者・高齢者・福祉施設等	障害児通所支援センターはばたき園	1,537	1,811	1,687	1,485	1,785
	生きがいセンター	22,189	21,700	21,232	20,997	21,645
	福祉会館	7,240	2,987	6,009	6,026	6,220
	新宮ふれあい福祉会館	53,873	48,689	51,767	39,273	38,115
	御津やすらぎ福祉会館	22,907	20,009	17,115	17,627	17,868
	老人福祉センター	5,128	2,726	4,087	4,014	4,302
	高齢者ふれあいセンター梅寿園	3,013	2,738	2,781	2,333	2,376
	高齢者ふれあいセンター梅香園	3,909	2,122	1,919	1,846	2,067
	農家高齢者創作館	292	395	295	215	－
隣保館等	総合隣保館	9,553	10,024	7,857	7,832	7,308
	誉隣保館	5,677	6,950	6,012	5,225	4,974
	福栖会館	6,713	6,558	7,262	8,189	8,182
	上笹会館	5,584	4,994	2,355	2,179	2,609
	段之上会館	8,481	8,415	7,192	8,876	9,008
	仙正隣保館	2,685	2,524	2,567	3,514	3,115
	本條自治会館	4,390	4,755	4,464	4,790	4,440
	上袋尻自治会館	5,209	5,280	5,606	4,854	4,649

（資料：人権推進課・地域福祉課・高年福祉課・児童福祉課・農林水産課）

（注）1 平成26年度 福祉会館は、耐震工事のため、平成26年4月～9月の人数です。

2 平成26年度 老人福祉センターは、耐震工事のため、平成26年4月～12月の人数です。

3 福栖児童館及び段之上児童館は、平成27年度末をもって閉館です。

4 農家高齢者創作館は、平成29年度から使用中止です。

21 介護保険被保険者数

（各年度3月31日現在　単位：人）

区分			平成25年度	平成26年度	平成27年度	平成28年度	平成29年度
	総数		47,118	47,338	47,533	47,636	47,768
	第1号被保険者	65歳以上75歳未満	11,231	11,669	11,931	11,968	11,894
		75歳以上	9,645	9,772	10,008	10,389	10,746
	第2号被保険者	40歳以上65歳未満	26,242	25,897	25,594	25,279	25,128

（資料：高年福祉課）

22 要介護(要支援)認定者数

(各年度3月31日現在　単位:人)

区分			平成25年度	平成26年度	平成27年度	平成28年度	平成29年度
総数			3,882	4,028	4,140	4,352	4,095
認定区分別		要支援1	421	464	544	689	541
		要支援2	504	516	553	556	434
		要介護1	780	837	898	983	1,032
		要介護2	800	801	764	727	719
		要介護3	533	572	569	556	542
		要介護4	481	453	471	509	481
		要介護5	363	385	341	332	346

(資料:高年福祉課)

(注)平成29年4月1日から介護保険法の改正により、要支援認定者のうち更新時に訪問型サービス、通所型サービスのみの利用を希望された方については、介護予防・日常生活支援総合事業(総合事業)の事業対象者となりました。

23 介護サービス給付件数

(単位:件)

区分		平成25年度	平成26年度	平成27年度	平成28年度	平成29年度
居宅	訪問介護	7,808	7,931	8,121	8,266	7,621
	訪問入浴介護	338	290	299	281	403
	訪問看護	3,100	3,129	3,321	3,979	4,649
	訪問リハビリテーション	1,123	1,069	790	604	644
	通所介護(デイサービス)	15,842	17,041	18,343	16,401	13,872
	通所リハビリテーション(デイケア)	4,009	3,931	3,923	3,894	4,042
	福祉用具貸与	14,042	15,259	16,306	17,195	18,589
	短期入所生活介護(ショートステイ)	2,548	2,801	2,655	2,659	2,818
	短期入所療養介護(ショートステイ)	581	557	592	515	538
	居宅療養管理指導	1,077	1,272	1,704	2,254	2,723
	特定施設入居者生活介護	691	699	765	865	895
	居宅介護サービス計画	25,435	26,577	27,751	29,178	28,528
	福祉用具購入	382	422	372	341	331
	住宅改修	390	387	331	383	337
地域密着型	定期巡回・随時対応型訪問介護看護	377	498	467	412	415
	認知症対応型通所介護	136	103	75	63	78
	小規模多機能型居宅介護	1,732	1,425	1,433	1,474	1,476
	認知症対応型共同生活介護	782	820	851	846	1,030
	介護老人福祉施設入所者生活介護	−	131	147	156	158
	複合型サービス(看護小規模多機能型居宅介護)	−	668	848	858	936
	通所介護(デイサービス)	−	−	−	3,208	3,922
施設	介護老人福祉施設	4,068	3,892	4,074	4,173	4,160
	介護老人保健施設	2,426	2,295	2,197	2,205	2,249
	介護療養型医療施設	247	242	227	196	124
	特定入所者介護	4,296	4,576	4,693	4,551	4,662

(資料:高年福祉課)

(注) 1　通所介護(デイサービス): 平成28年4月1日から、介護保険法の改正により利用定員19人未満の事業所は地域密着型サービスに移行しました。

2　訪問介護、通所介護(デイサービス)の予防給付については、平成29年4月1日から介護保険法の改正により、介護予防・日常生活支援総合事業(総合事業)の訪問型サービス、通所型サービスに移行しました。

24 介護予防・日常生活支援総合事業状況

（平成30年3月31日現在）

区分		平成29年度
対象者数（人）		386
給付件数　総数（件）		4,144
	訪問型サービス（相当）	155
	訪問型サービス（緩和）	986
	通所型サービス（相当）	832
	通所型サービス（緩和）	2,171

（資料：高年福祉課・地域包括支援課）

（注）1「相当」：予防給付相当のサービス

2「緩和」：緩和した基準によるサービス

25 障害者・高齢者・児童相談件数

（単位：件）

区分	平成25年度	平成26年度	平成27年度	平成28年度	平成29年度
障害者相談	26	9	15	32	409
高齢者相談	5,519	4,698	5,429	5,955	7,204
児童相談	213	232	256	366	809

（資料：地域福祉課・地域包括支援課・児童福祉課）

（注）1 高齢者相談の件数は、地域包括支援課と在宅介護支援センターの合計です。

2 平成29年度高齢者相談の件数増加は、地域包括支援課内にふくし総合相談窓口を設置したためです。

3 平成29年度障害者相談の件数増加は、地域包括支援課内ふくし総合相談窓口に基幹相談支援センターを設置したためです。

4 平成29年度児童相談の件数増加は、児童福祉課に子育て世代包括支援センター（子育て応援センターすくすく）を設置し、妊娠期から子育て期までの相談が大幅に増加したためです。

10　保健・医療

１　母子保健事業状況・・・・・・・・・・・・・・・・・・・・・・・・93
２　健康増進事業状況・・・・・・・・・・・・・・・・・・・・・・・・93
３　乳幼児健康診査受診者数・・・・・・・・・・・・・・・・・・・・93
４　がん検診等受診者数・・・・・・・・・・・・・・・・・・・・・・94
５　献血状況・・・・・・・・・・・・・・・・・・・・・・・・・・・94
６　医療施設状況・・・・・・・・・・・・・・・・・・・・・・・・・94
７　医療従事者数・・・・・・・・・・・・・・・・・・・・・・・・・95
８　主要死因別死亡者数・・・・・・・・・・・・・・・・・・・・・・95
９　たつの市民病院入院患者数・・・・・・・・・・・・・・・・・・・96
10　たつの市民病院外来患者数・・・・・・・・・・・・・・・・・・・96
11　市立介護老人保健施設利用者数・・・・・・・・・・・・・・・・・96

主要死因別死亡者数割合

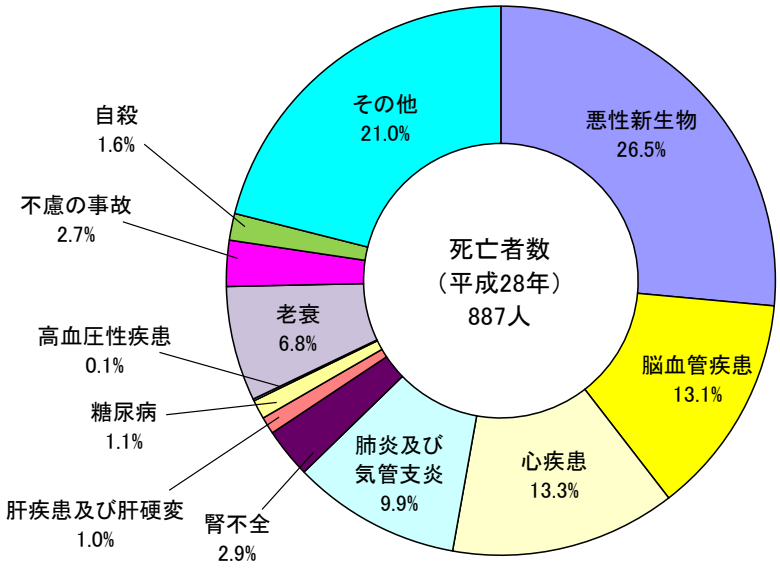

市民病院入院・外来患者数の推移

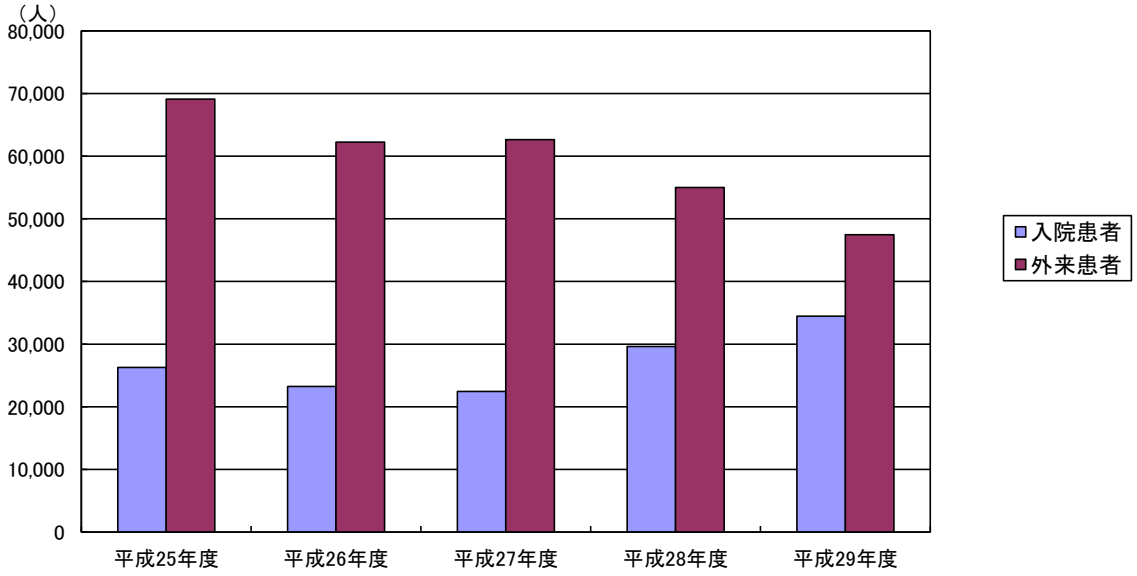

10 保健・医療

1 母子保健事業状況

区分	平成25年度	平成26年度	平成27年度	平成28年度	平成29年度
母子健康手帳交付件数（件）	615	623	566	561	529
訪問指導（人）	1,072	901	939	1,020	976
乳幼児健康診査（人）	1,836	1,836	1,868	1,728	1,703
健康相談（人）	3,735	3,198	3,117	2,903	2,547
健康教育（人）	1,657	1,632	1,092	956	1,218

（資料：健康課）

2 健康増進事業状況

区分	平成25年度	平成26年度	平成27年度	平成28年度	平成29年度
健康手帳交付件数（件）	786	2,332	1,064	1,006	－
訪問指導（人）	258	294	293	313	151
健康診査（人）	7,473	7,391	7,086	6,958	6,930
健康相談（人）	7,584	7,095	7,041	6,296	5,402
健康教育（人）	44,050	42,372	40,764	37,380	32,046

（資料：健康課）

（注）1 平成26年度の健康手帳交付件数の増加は、肺炎球菌ワクチン接種者が交付対象となったためです。

2 健康増進事業実施要領の改正により、平成29年度以降健康手帳の交付は廃止されています。

3 乳幼児健康診査受診者数

（単位：人）

区分	平成25年度	平成26年度	平成27年度	平成28年度	平成29年度
乳児健康診査	598	578	603	520	508
1歳6か月児健康診査	628	606	595	615	568
3歳児健康診査	610	652	670	593	627
7・8か月児相談	612	591	597	559	499
2歳6か月児相談	619	628	603	600	612

（資料：健康課）

4 がん検診等受診者数

（単位：人）

区分	平成25年度	平成26年度	平成27年度	平成28年度	平成29年度
基本健診（特定健診）	6,865	7,602	7,086	6,958	6,930
胃がん検診	3,989	4,303	4,049	3,800	3,674
肺がん結核検診	6,169	6,640	6,477	6,442	6,236
喀痰検査	230	194	164	128	159
大腸がん検診	6,355	6,126	6,549	6,242	6,140
子宮頸部がん検診	1,936	2,022	1,705	1,535	1,572
子宮体部がん検診	20	24	20	8	10
乳がん検診	1,705	2,166	1,675	1,458	1,165
骨粗鬆症検診	247	210	194	330	261
前立腺がん検診	1,895	2,019	1,965	1,985	1,953
肝炎ウィルス検診	1,329	1,049	1,045	1,133	782
腹部エコー検査	2,042	2,376	2,355	2,299	2,320

（資料：健康課）

5 献血状況

区分		平成25年度	平成26年度	平成27年度	平成28年度	平成29年度
実施日数（日）		20	20	16	16	18
採血者（人）		1,147	1,062	892	977	860
	200ml献血	54	32	19	17	13
	400ml献血	1,093	1,030	873	960	847

（資料：健康課）

6 医療施設状況

（各年度3月31日現在）

区分			平成25年度	平成26年度	平成27年度	平成28年度	平成29年度
総数		施設数	86	86	85	82	80
		病床数	1,119	1,119	1,119	1,100	1,100
	病院	施設数	9	9	9	9	9
		病床数	1,081	1,081	1,081	1,081	1,081
	一般診療所	施設数	47	47	46	43	42
		病床数	38	38	38	19	19
	歯科診療所	施設数	30	30	30	30	29

（資料：健康課）

7 医療従事者数

（各年12月31日現在　単位：人）

区分	平成20年	平成22年	平成24年	平成26年	平成28年
総数	1,055	1,040	1,085	1,115	1,145
医師	115	103	106	102	97
歯科医師	38	36	35	39	41
薬剤師	112	92	117	132	139
保健師	32	34	44	36	38
助産師	―	1	1	―	1
看護師	484	504	531	559	592
准看護師	274	270	251	247	237

（資料：健康課）

8 主要死因別死亡者数

（単位：人）

区分	平成24年	平成25年	平成26年	平成27年	平成28年
総数	843	885	924	896	887
悪性新生物	245	250	236	274	235
脳血管疾患	93	95	127	107	116
心疾患	119	146	143	128	118
肺炎及び気管支炎	135	126	134	120	88
結核	1	1	－	3	－
腎不全	24	18	24	17	26
肝疾患及び肝硬変	10	10	14	10	9
糖尿病	9	10	13	13	10
高血圧性疾患	3	4	2	－	1
老衰	27	28	34	29	60
不慮の事故	31	26	39	25	24
自殺	9	12	18	22	14
その他	137	159	140	148	186

（資料：健康課「兵庫県保健統計年報」）

（注）平成30年版たつの市統計書から兵庫県保健統計年報に準じます。

9 たつの市民病院入院患者数

（単位：人）

区分	平成25年度	平成26年度	平成27年度	平成28年度	平成29年度
総数	26,278	23,248	22,437	29,619	34,460
内科	8,267	8,593	7,593	15,716	23,125
外科	8,205	7,663	7,158	1,881	5
整形外科	8,867	6,507	7,273	11,645	11,319
眼科	939	485	413	377	11

（資料：たつの市民病院）

（注）「内科」には「呼吸器内科」「消化器内科」「循環器内科」を含みます。

10 たつの市民病院外来患者数

（単位：人）

区分	平成25年度	平成26年度	平成27年度	平成28年度	平成29年度
総数	69,120	62,230	62,624	55,006	47,461
内科	20,554	21,142	21,129	18,988	19,452
外科	6,936	5,744	5,849	3,314	1,876
整形外科	26,165	22,686	24,811	23,833	15,779
麻酔科	1,124	1,422	1,249	－	－
小児科	223	114	67	－	－
皮膚科	－	－	－	435	2,285
形成外科	－	－	－	－	381
泌尿器科	－	－	－	－	996
眼科	13,998	10,990	9,361	8,330	6,638
精神科・老年精神科	120	132	158	106	54

（資料：たつの市民病院）

（注）1 室津診療所を含みます。

2 「内科」には「呼吸器内科」「消化器内科」「循環器内科」を含みます。

11 市立介護老人保健施設利用者数

（ケアホームみつ）

（単位：人）

区分	平成25年度	平成26年度	平成27年度	平成28年度	平成29年度
介護保健施設サービス	13,394	14,336	15,209	15,168	13,563
短期入所療養介護	1,330	1,252	1,221	1,182	769
通所リハビリテーション	5,584	5,606	5,673	5,484	4,380

（資料：たつの市民病院）

11　環境・衛生

１　ごみ収集処理状況・・・・・・・・・・・・・・・・・・・・・・・・99
２　し尿収集処理状況・・・・・・・・・・・・・・・・・・・・・・・・99
３　公害苦情受付件数・・・・・・・・・・・・・・・・・・・・・・・100
４　大気環境濃度・・・・・・・・・・・・・・・・・・・・・・・・・100
５　生活衛生営業施設数・・・・・・・・・・・・・・・・・・・・・・101
６　斎場利用状況・・・・・・・・・・・・・・・・・・・・・・・・・101
７　犬の登録等・・・・・・・・・・・・・・・・・・・・・・・・・・101

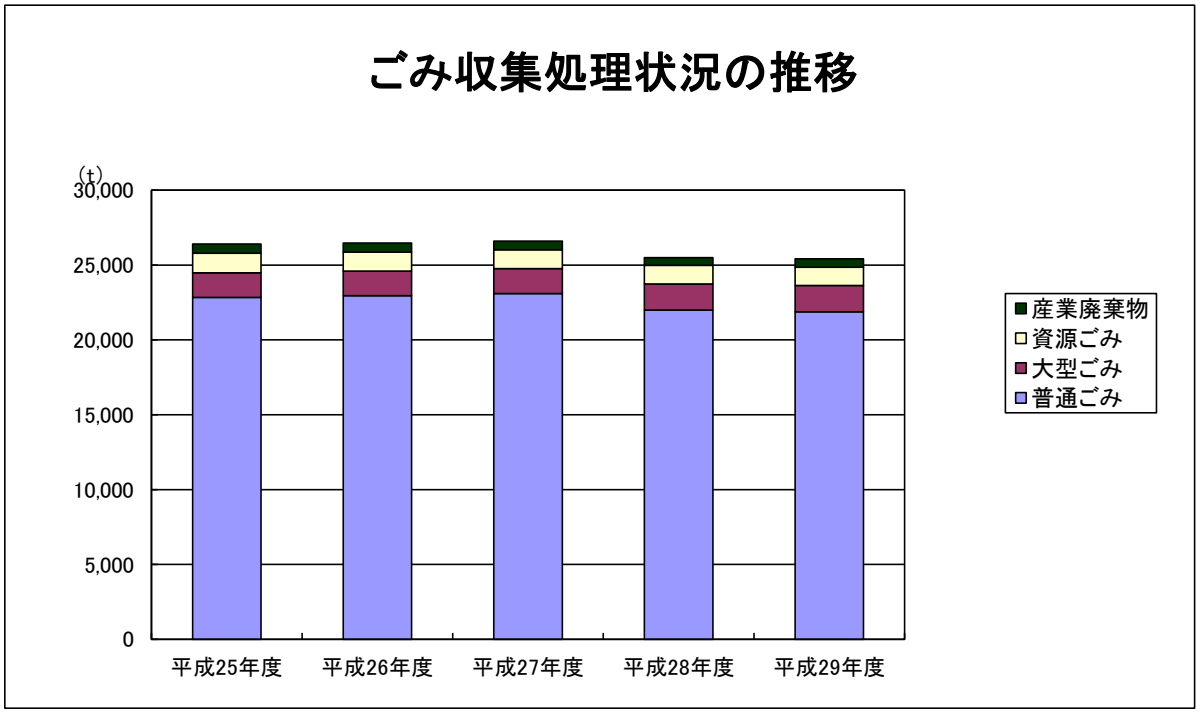
ごみ収集処理状況の推移
(t)
30,000
25,000
20,000
15,000
10,000
5,000
0
平成25年度
平成26年度
平成27年度
平成28年度
平成29年度
産業廃棄物
資源ごみ
大型ごみ
普通ごみ

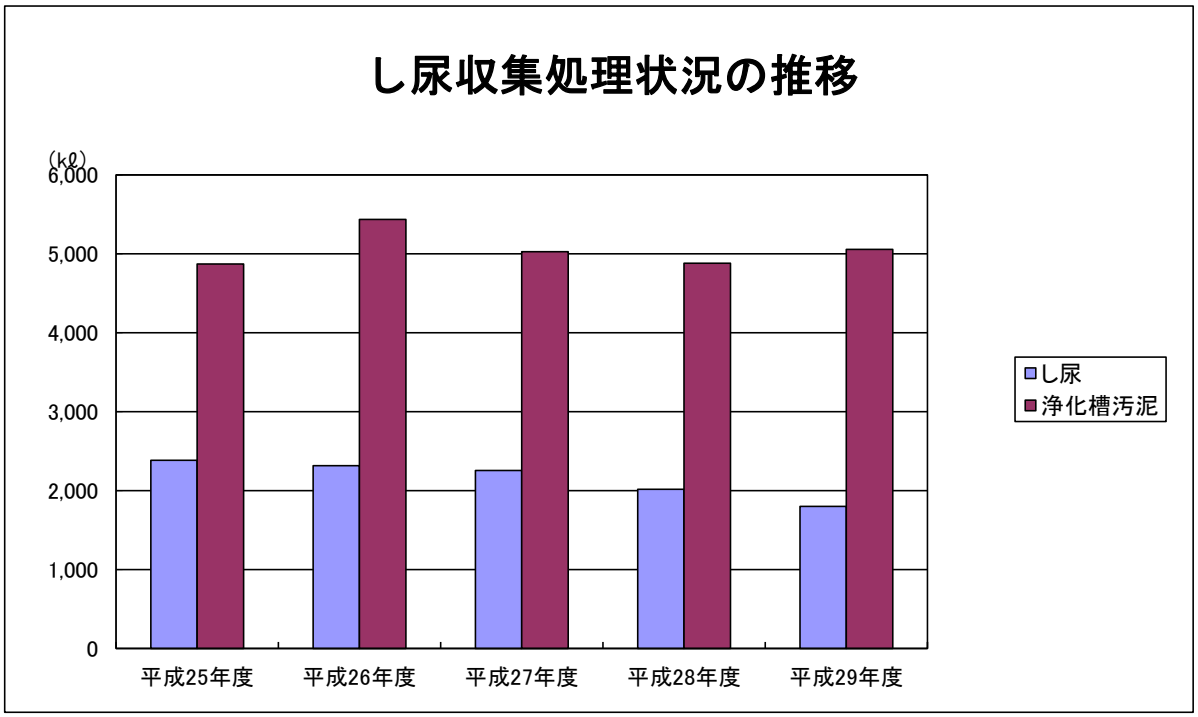
し尿収集処理状況の推移
(kℓ)
6,000
5,000
4,000
3,000
2,000
1,000
0
平成25年度
平成26年度
平成27年度
平成28年度
平成29年度
し尿
浄化槽汚泥

11 環境・衛生

1 ごみ収集処理状況

区分		平成25年度	平成26年度	平成27年度	平成28年度	平成29年度
処理対象人口（人）		79,637	79,072	78,508	77,968	77,276
収集処理総量（t）		26,402	26,471	26,593	25,493	25,416
普通ごみ（t）	家庭系	14,157	14,310	14,050	13,799	13,705
	事業系	8,687	8,646	9,041	8,192	8,169
大型ごみ（t）	家庭系	1,408	1,369	1,398	1,418	1,489
	事業系	230	274	268	325	268
カン（t）	家庭系	123	116	110	107	102
ビン（t）	家庭系	431	418	405	384	372
ペットボトル（t）	家庭系	108	103	102	104	103
紙パック（t）	家庭系	12	11	11	10	10
プラスチック容器包装（t）	家庭系	420	413	431	434	430
紙製容器包装（t）	家庭系	216	206	207	208	204
産業廃棄物（t）	事業系	610	605	570	512	564

（資料：環境課「揖龍クリーンセンター搬入実績一覧」及び「にしはりまクリーンセンター搬入実績一覧」）

（注）1 火災ごみ、不法投棄ごみを除きます。

2 普通ごみは、可燃ごみと不燃ごみの合計です。

2 し尿収集処理状況

区分			平成25年度	平成26年度	平成27年度	平成28年度	平成29年度
処理対象人口（人）			79,637	79,072	78,508	77,968	77,276
処理人口	水洗化人口	公共下水道（人）	65,455	65,359	65,601	64,506	63,994
		浄化槽（人）	10,563	10,224	9,640	10,308	10,185
	計画収集人口（人）		3,619	3,489	3,267	3,154	3,097
収集・処理量		し尿（kℓ）	2,384	2,316	2,254	2,017	1,800
		浄化槽汚泥（kℓ）	4,870	5,436	5,027	4,880	5,056

（資料：環境課「揖龍衛生処理場し尿処理実態状況」）

（注）浄化槽人口及び浄化槽汚泥量には、農業集落排水施設及びコミュニティプラントを含みます。

3 公害苦情受付件数

（単位：件）

区分			平成25年度	平成26年度	平成27年度	平成28年度	平成29年度
総数			77	86	146	105	96
	典型7公害	大気汚染	27	27	54	38	34
		水質汚染	10	5	7	7	4
		土壌汚染	－	－	1	－	－
		騒音	7	10	11	6	6
		振動	－	－	－	－	－
		地盤沈下	－	－	－	－	－
		悪臭	13	15	4	10	4
	その他		20	29	69	44	48

（資料：環境課）

（注）「その他」：雑草木繁茂等

4 大気環境濃度

年月		一酸化窒素（ppm）	二酸化窒素（ppm）	オキシダント（ppm）	微小粒子状物質 PM2.5（μg/m³）	風速（m/s）
平成29年	4月	0.001	0.008	0.041	11.5	2.2
	5月	0.001	0.008	0.044	9.3	1.8
	6月	0.001	0.007	0.043	10.8	1.8
	7月	0.001	0.006	0.026	12.6	1.7
	8月	0.001	0.005	0.029	9.9	2.1
	9月	0.001	0.005	0.030	9.5	2.2
	10月	0.001	0.005	0.027	8.1	1.9
	11月	0.002	0.008	0.020	11.7	1.9
	12月	0.001	0.008	0.023	7.9	2.0
平成30年	1月	0.002	0.008	0.025	8.0	2.0
	2月	0.001	0.009	0.029	11.1	2.0
	3月	0.001	0.008	0.038	12.2	2.4

（注）数値は各月の平均です。

区分	平成25年度	平成26年度	平成27年度	平成28年度	平成29年度
一酸化窒素（ppm）	0.001	0.002	0.002	0.001	0.001
二酸化窒素（ppm）	0.007	0.008	0.007	0.006	0.007
オキシダント（ppm）	0.028	0.029	0.030	0.030	0.031
微小粒子状物質PM2.5（μg/m³）	…	13.4	11.8	10.1	10.2
風速（m/s）	1.9	2.0	2.0	2.0	2.0

（資料：環境課「兵庫県大気汚染常時監視結果」）

（注）1 観測地は、たつの市役所です。

2 数値は各年度の平均であり、平成25年度から平成28年度までの数値は確定値、平成29年度の数値は速報値です。

3 微小粒子状物質PM2.5は平成25年11月から測定を開始し、平成25年度平均値は有効測定時間数に達していないため算出していません。

5 生活衛生営業施設数

（各年度3月31日現在　単位：箇所）

区分	平成25年度	平成26年度	平成27年度	平成28年度	平成29年度
旅館	30	31	30	32	32
理容所	66	65	63	63	62
美容所	130	132	136	134	136
クリーニング所	58	53	51	51	49
公衆浴場	18	18	17	17	16
興行場	1	1	1	1	1

（資料：龍野健康福祉事務所）

（注）旅館法等に基づき、許可又は確認を受けた施設数です。

6 斎場利用状況

区分	平成25年度	平成26年度	平成27年度	平成28年度	平成29年度
大人（12歳以上）（人）	825	859	819	848	868
小人(12歳未満)（人）	4	1	1	1	3
死胎児・胞衣物・その他（体）	8	14	12	10	14
小動物（頭）	1,095	1,077	1,058	1,131	1,036

（資料：環境課「揖龍火葬場使用状況集計表」及び「播磨高原広域事務組合斎場使用状況一覧」）

7 犬の登録等

（単位：頭）

区分		平成25年度	平成26年度	平成27年度	平成28年度	平成29年度
新規登録		359	340	363	315	363
注射		4,190	4,040	3,954	3,856	3,773
捕獲		22	11	7	4	8
返還		7	5	7	4	4
引取り	犬	17	5	12	5	－
	猫	98	91	86	71	63

（資料：環境課「兵庫県動物愛護センター龍野支所集計結果」）

12　警察・消防・防災

１　交通事故発生状況・・・・・・・・・・・・・・・・・・・・・・・105
２　路線別交通事故発生状況（人身事故）・・・・・・・・・・・・・105
３　運転免許証保有者数・・・・・・・・・・・・・・・・・・・・・105
４　犯罪発生件数・・・・・・・・・・・・・・・・・・・・・・・・106
５　交通災害共済加入状況・・・・・・・・・・・・・・・・・・・・106
６　消防施設状況・・・・・・・・・・・・・・・・・・・・・・・・106
７　消防団・分団状況・・・・・・・・・・・・・・・・・・・・・・107
８　火災発生件数・・・・・・・・・・・・・・・・・・・・・・・・107
９　消防署状況・・・・・・・・・・・・・・・・・・・・・・・・・107
10　原因別火災発生件数・・・・・・・・・・・・・・・・・・・・・108
11　火災損害状況・・・・・・・・・・・・・・・・・・・・・・・・109
12　事故別救急活動件数・・・・・・・・・・・・・・・・・・・・・109
13　救急車出場状況・・・・・・・・・・・・・・・・・・・・・・・110
14　自主防災組織状況・・・・・・・・・・・・・・・・・・・・・・110

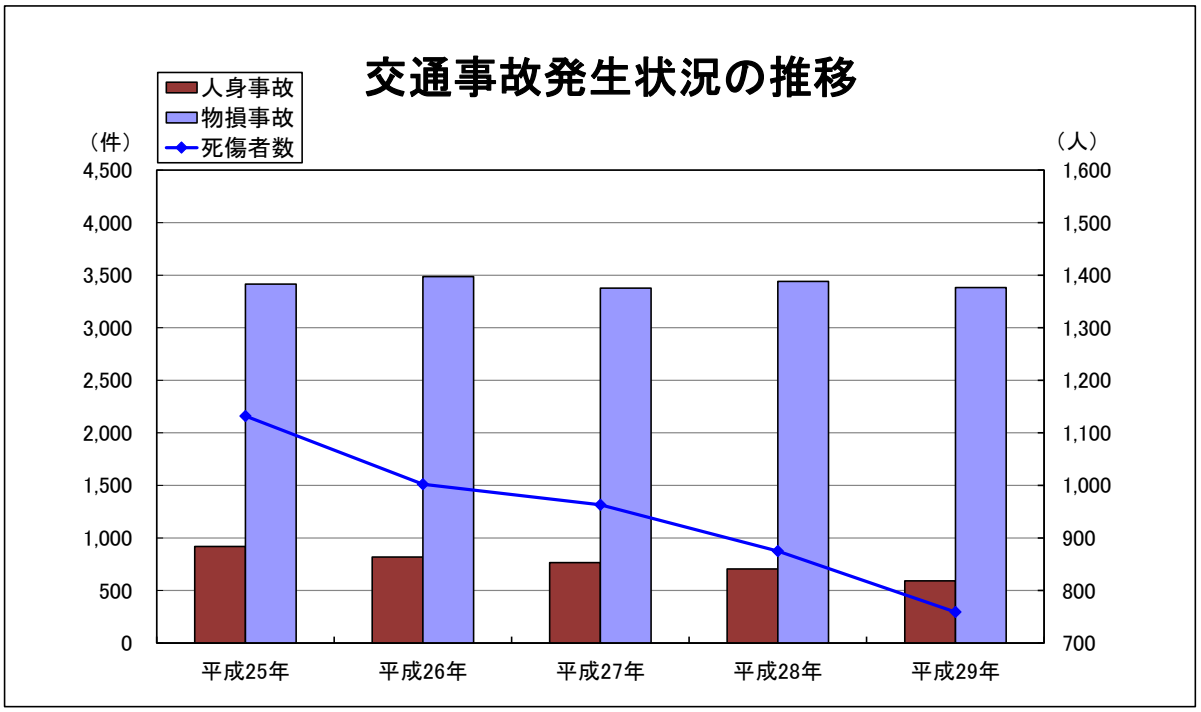
交通事故発生状況の推移
人身事故
物損事故
死傷者数
（件）
（人）
4,500
4,000
3,500
3,000
2,500
2,000
1,500
1,000
500
0
1,600
1,500
1,400
1,300
1,200
1,100
1,000
900
800
700
平成25年
平成26年
平成27年
平成28年
平成29年

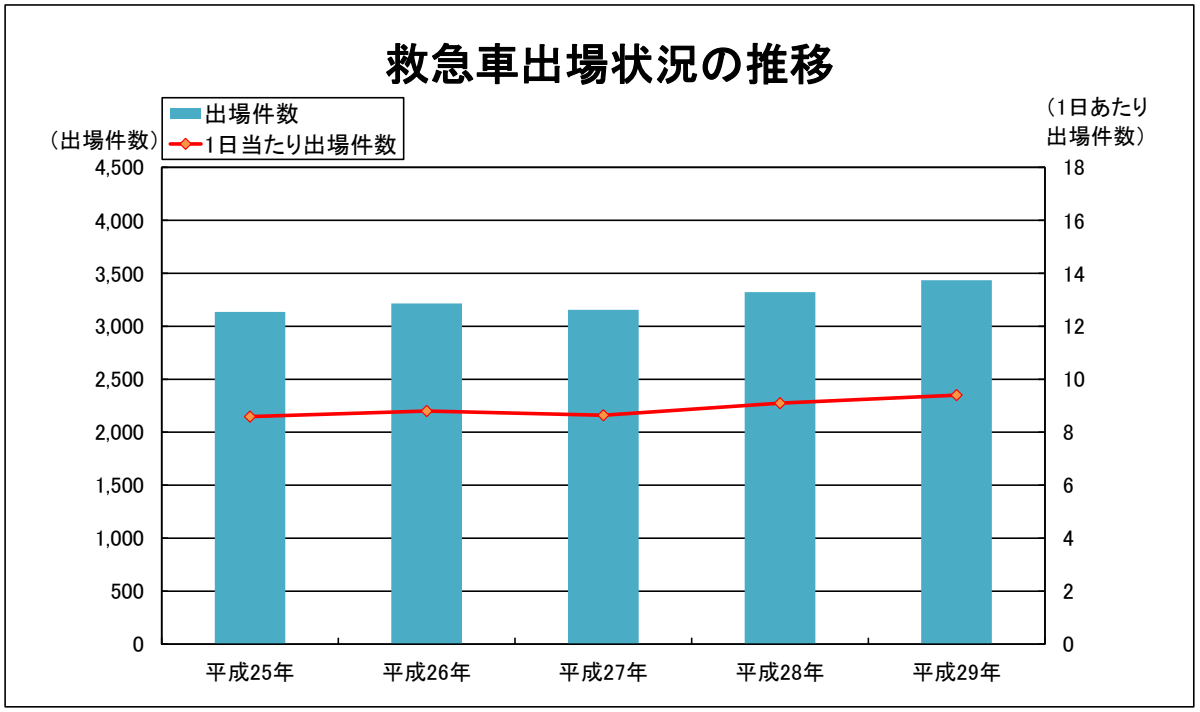
救急車出場状況の推移
出場件数
1日当たり出場件数
（出場件数）
（1日あたり
出場件数）
4,500
4,000
3,500
3,000
2,500
2,000
1,500
1,000
500
0
18
16
14
12
10
8
6
4
2
0
平成25年
平成26年
平成27年
平成28年
平成29年

12 警察・消防・防災

1 交通事故発生状況

年次			平成25年	平成26年	平成27年	平成28年	平成29年
発生件数 総数(件)			4,334	4,305	4,142	4,145	3,975
	人身事故		919	818	765	705	592
	物損事故		3,415	3,487	3,377	3,440	3,383
死傷者数 総数(人)			1,132	1,002	963	875	759
	死者		5	5	4	3	3
	負傷者	重傷者	93	66	42	35	33
		軽傷者	1,034	931	917	837	723

(資料:たつの警察署)

(注)揖保郡太子町を含めた数値です。

2 路線別交通事故発生状況(人身事故)

年次	平成25年		平成26年		平成27年		平成28年		平成29年	
	件数(件)	死者(人)	件数(件)	死者(人)	件数(件)	死者(人)	件数(件)	死者(人)	件数(件)	死者(人)
国道2号	107	−	90	−	82	−	104	1	84	1
国道29号	7	1	4	−	2	−	2	−	3	−
国道179号	162	1	152	3	141	−	135	−	100	−
国道250号	23	−	28	−	21	−	21	1	10	−
県道姫路上郡線	55	−	45	−	32	−	31	−	41	−
その他の県道	202	2	161	1	187	1	140	1	104	2
市道	323	1	297	1	263	3	234	−	212	−
その他	40	−	41	−	37	−	38	−	38	−

(資料:たつの警察署)

(注) 1 揖保郡太子町を含めた数値です。

2 「その他」:道路交通の用に供しない場所(駐車場等)

3 運転免許証保有者数

(単位:人)

年次		平成25年	平成26年	平成27年	平成28年	平成29年
総数		77,442	77,381	77,082	76,862	76,618
	男	41,045	40,949	40,731	40,483	40,235
	女	36,397	36,432	36,351	36,379	36,383

(資料:たつの警察署)

(注) 揖保郡太子町を含めた数値です。

4 犯罪発生件数

（単位：件）

年次		平成25年	平成26年	平成27年	平成28年	平成29年
	総　数	578	563	783	682	736
	凶悪犯	4	－	2	2	2
	粗暴犯	33	28	41	45	58
	窃盗犯	422	408	531	458	463
	知能犯	8	13	23	38	25
	風俗犯	4	5	7	4	13
	その他	107	109	179	135	175

（資料：たつの警察署）

（注）1　平成27年4月からは、揖保郡太子町を含めた数値です。

2 「凶悪犯」：殺人・強盗・放火・強姦

3 「粗暴犯」：暴行・傷害・脅迫・恐喝・凶器準備集合

4 「その他」：器物損壊等

5 交通災害共済加入状況

区分		平成25年度	平成26年度	平成27年度	平成28年度	平成29年度
加入者	総数（人）	11,264	11,331	11,173	10,995	10,797
	加入率（%）	14.3	14.5	14.5	14.3	14.2
掛金（千円）		5,632	5,666	5,587	5,498	5,399
見舞金	支払件数（件）	118	136	157	119	153
	支払額（千円）	5,160	7,270	10,210	7,760	11,350

（資料：市民課）

6 消防施設状況

（平成30年4月1日現在）

区分	庁舎施設	消防車 総数					救助工作車	救急車	その他の車両	ポンプ台数	消火栓	防火水槽	その他の水利
			消防ポンプ自動車	小型動力ポンプ付積載車	はしご自動車	その他							
たつの消防署	5	20	6	－	2	12	1	7	4	6	－	－	－
消防団	47	48	19	29	－	－	－	－	－	－	3,302	223	182

（資料：危機管理課・西はりま消防組合たつの消防署）

（注）ポンプ台数とは消防車以外の可搬式ポンプ等の台数をいいます。

7 消防団・分団状況

（各年4月1日現在）

区分		平成26年	平成27年	平成28年	平成29年	平成30年
消防団数		1	1	1	1	1
分団数		47	47	47	47	47
消防団員（人）		1,393	1,381	1,375	1,360	1,337
地域別団員数（人）	団本部	18	18	18	18	18
	龍野地域	447	448	444	438	431
	新宮地域	446	442	440	447	440
	揖保川地域	179	173	176	172	169
	御津地域	303	300	297	285	279

（資料：危機管理課）

8 火災発生件数

（単位：件）

年次			平成25年	平成26年	平成27年	平成28年	平成29年
総数			24	20	22	22	26
	建物		14	15	10	12	18
		公共物	－	3	1	－	－
		住宅	4	6	5	6	7
		工場	1	3	3	1	7
		納屋	4	1	1	5	－
		その他	5	2	－	－	4
	林野		－	1	1	1	－
	車両		5	2	2	2	2
	その他火災		5	2	9	7	6

（資料：西はりま消防組合たつの消防署）

9 消防署状況

（各年4月1日現在）

年次		平成26年	平成27年	平成28年	平成29年	平成30年
勤務者 総数		84	85	68	69	80
	たつの消防署	53	54	37	38	37
	たつの消防署新宮分署	11	11	11	11	11
	たつの消防署光都分署	－	－	－	－	12
	たつの消防署揖保川出張所	10	10	10	10	10
	たつの消防署御津出張所	10	10	10	10	10

（資料：西はりま消防組合たつの消防署）

（注）1 平成30年4月1日から光都分署（赤穂市から移管）を開署しています。

2 勤務者総数には再任用職員及び臨時職員を含みません。

3 たつの消防署光都分署には赤穂市からの派遣職員8人（赤穂市消防吏員）を含みます。

10 原因別火災発生件数

（単位：件）

年次	平成25年	平成26年	平成27年	平成28年	平成29年
総数	24	20	22	22	26
マッチ・タバコ	1	3	1	2	－
火あそび	－	－	1	1	－
たき火	4	2	2	3	6
こんろ関係	1	1	－	2	2
内燃関係	－	－	－	－	－
電気関係	4	5	3	1	5
暖房関係	－	1	2	3	1
かまど	－	－	－	－	－
煙道・煙突	－	－	－	－	－
放火・放火の疑い	3	2	4	2	2
バーナー関係	－	－	－	－	－
自然発火	－	－	－	－	1
不明火	2	－	1	3	3
天災	－	－	－	－	1
その他	9	6	8	5	5

（資料：西はりま消防組合たつの消防署）

（注）「その他」：枯草延焼等

11 火災損害状況

年次		平成25年	平成26年	平成27年	平成28年	平成29年
損害見積額（千円）		48,276	13,976	9,428	5,053	85,614
焼損面積	建物（㎡）	755	163	415	1,094	1,542
	林野（a）	－	1	2	1	－
焼損棟数（棟）	部分焼	11	15	2	8	6
	半焼	2	2	1	2	1
	全焼	7	1	1	12	7
り災世帯（世帯）	小損	－	7	6	5	8
	半損	2	3	－	－	－
	全損	2	－	－	3	5
死傷者（人）	死者	2	3	－	－	2
	傷者	3	5	2	2	5

（資料：西はりま消防組合たつの消防署）

12 事故別救急活動件数

（単位：件）

年次	平成25年	平成26年	平成27年	平成28年	平成29年
総数	3,136	3,215	3,156	3,322	3,435
火災	15	13	9	11	21
自然災害	－	－	－	－	1
水難	2	5	3	2	2
交通	341	395	375	329	389
労働災害	36	23	39	35	38
運動競技	26	23	36	29	26
一般負傷	441	518	468	513	505
加害	15	10	10	8	7
自損行為	24	25	29	21	41
急病	1,864	1,871	1,842	2,006	2,028
その他	372	332	345	368	377

（資料：西はりま消防組合たつの消防署）

（注）平成28年4月以降は組合管内市町への出動件数を含みます。

「その他」：病院転移搬送等

13 救急車出場状況

年次	平成25年	平成26年	平成27年	平成28年	平成29年
出場件数（件）	3,136	3,215	3,156	3,322	3,435
搬送人員（人）	2,947	3,018	2,946	3,069	3,165
1日当たり出場件数（件）	8.59	8.81	8.64	9.08	9.41
1日当たり搬送人員（人）	8.07	8.27	8.07	8.39	8.67

（資料：西はりま消防組合たつの消防署）

14 自主防災組織状況

（平成30年4月1日現在）

組織数（組織）						組織されている地域の世帯数	全市世帯数	組織率
総数	規模別							
	50世帯未満	50世帯以上100世帯未満	100世帯以上300世帯未満	300世帯以上500世帯未満	500世帯以上	(A)	(B)	(A/B)(%)
210	43	63	83	12	9	29,953	30,444	98

（資料：危機管理課）

13　教育・文化

１　幼稚園（市立）状況・・・・・・・・・・・・・・・・・・・・・・・113
２　小学校（公立）状況・・・・・・・・・・・・・・・・・・・・・・・113
３　中学校（公立）状況・・・・・・・・・・・・・・・・・・・・・・・113
４　高等学校（県立）状況・・・・・・・・・・・・・・・・・・・・・・114
５　特別支援学校（県立）状況・・・・・・・・・・・・・・・・・・・・114
６　中学校・高等学校卒業者進路状況・・・・・・・・・・・・・・・・115
７　児童・生徒体位状況（平均身長）・・・・・・・・・・・・・・・・116
８　児童・生徒体位状況（平均体重）・・・・・・・・・・・・・・・・118
９　公民館利用状況・・・・・・・・・・・・・・・・・・・・・・・・120
10　図書館利用者数・・・・・・・・・・・・・・・・・・・・・・・・121
11　図書館貸出冊数・・・・・・・・・・・・・・・・・・・・・・・・122
12　図書館蔵書数・・・・・・・・・・・・・・・・・・・・・・・・・123
13　播磨科学公園都市圏域定住自立圏電子図書館状況・・・・・・・123
14　歴史・文化施設利用状況・・・・・・・・・・・・・・・・・・・・124
15　屋内スポーツ施設利用者数・・・・・・・・・・・・・・・・・・・125
16　屋外スポーツ施設等利用者数・・・・・・・・・・・・・・・・・・125
17　指定文化財一覧・・・・・・・・・・・・・・・・・・・・・・・・126
18　指定文化財状況・・・・・・・・・・・・・・・・・・・・・・・・129

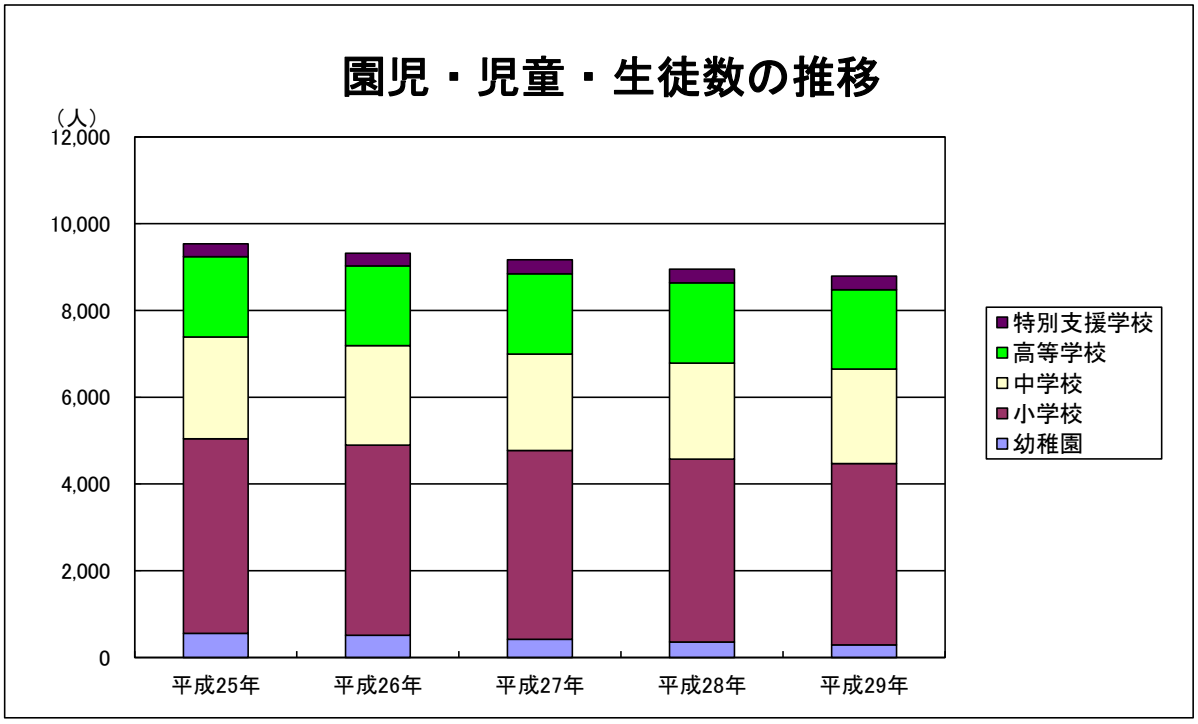
園児・児童・生徒数の推移
（人）
12,000
10,000
8,000
6,000
4,000
2,000
0
平成25年
平成26年
平成27年
平成28年
平成29年
特別支援学校
高等学校
中学校
小学校
幼稚園

13 教育・文化

1 幼稚園（市立）状況

（各年5月1日現在）

区分			平成25年	平成26年	平成27年	平成28年	平成29年
園数（園）			19	19	16	16	15
学級数（学級）			38	35	31	30	28
園児数（人）			557	514	418	360	293
	男女別	男	261	258	225	201	150
		女	296	256	193	159	143
	年齢別	3歳児	1	1	6	2	1
		4歳児	258	203	180	144	119
		5歳児	298	310	232	214	173
教員数（本務者）（人）			77	75	64	68	62

（資料：学校教育課「学校基本調査」）

2 小学校（公立）状況

（各年5月1日現在）

区分			平成25年	平成26年	平成27年	平成28年	平成29年
学校数（校）			18	18	18	18	18
学級数（学級）			209	204	205	201	207
児童数（人）			4,487	4,383	4,356	4,214	4,177
	男女別	男	2,294	2,246	2,212	2,180	2,177
		女	2,193	2,137	2,144	2,034	2,000
	学年別	1年	663	699	732	654	705
		2年	729	666	698	734	658
		3年	739	722	667	692	732
		4年	803	736	717	670	695
		5年	760	803	740	721	661
		6年	793	757	802	743	726
教員数（本務者）（人）			342	332	337	322	336

（資料：学校教育課「学校基本調査」）

（注）播磨高原広域事務組合立播磨高原東小学校を含みます。

3 中学校（公立）状況

（各年5月1日現在）

区分			平成25年	平成26年	平成27年	平成28年	平成29年
学校数（校）			6	6	6	6	6
学級数（学級）			78	78	77	79	76
生徒数（人）			2,345	2,291	2,222	2,215	2,181
	男女別	男	1,185	1,171	1,131	1,106	1,093
		女	1,160	1,120	1,091	1,109	1,088
	学年別	1年	777	739	709	760	709
		2年	783	774	737	712	761
		3年	785	778	776	743	711
教員数（本務者）（人）			168	171	170	171	169

（資料：学校教育課「学校基本調査」）

（注）播磨高原広域事務組合立播磨高原東中学校を含みます。

4 高等学校（県立）状況

（各年5月1日現在）

区分				平成25年	平成26年	平成27年	平成28年	平成29年
学校数（校）				2	2	2	2	2
学級数（学級）				46	46	46	46	46
生徒数（人）				1,849	1,838	1,852	1,847	1,828
	男女別	男		850	821	848	849	889
		女		999	1,017	1,004	998	939
	学年別	全日制	1年	560	562	561	555	555
			2年	559	557	561	555	551
			3年	555	553	549	554	548
		定時制	1年	39	28	37	30	27
			2年	29	27	24	32	23
			3年	15	25	23	24	30
			4年	16	9	19	21	16
		専攻科		76	77	78	76	78
教員数（本務者）（人）				141	139	141	144	138

（資料：学校教育課「学校基本調査」）

5 特別支援学校（県立）状況

（各年5月1日現在）

区分				平成25年	平成26年	平成27年	平成28年	平成29年
学校数（校）				2	2	2	2	2
学級数（学級）				67	64	67	64	68
児童・生徒数（人）				298	292	319	314	314
	男女別	男		194	203	225	220	219
		女		104	89	94	94	95
	学年別	小学部	1年	2	6	8	4	6
			2年	2	4	6	8	4
			3年	6	2	5	6	9
			4年	6	5	3	5	6
			5年	8	6	8	3	6
			6年	－	8	6	8	4
		中学部	1年	17	3	17	15	23
			2年	19	17	3	17	15
			3年	24	19	17	4	17
		高等部	1年	81	82	85	80	66
			2年	61	80	81	83	81
			3年	72	60	80	81	77
教員数（本務者）（人）				176	166	169	164	169

（資料：学校教育課「学校基本調査」）

6 中学校・高等学校卒業者進路状況

（各年5月1日現在）

区分			平成25年	平成26年	平成27年	平成28年	平成29年
中学校	卒業者数(A)(人)	総数	825	784	780	778	744
		男	419	386	399	400	379
		女	406	398	381	378	365
	高等学校等進学者(就職進学者含む)(B)(人)		810	773	765	771	734
	専修学校(高等課程)進学者(就職進学者含む)(C)(人)		－	3	－	1	2
	専修学校(一般課程)等入学者(就職入学者含む)(人)		4	－	2	1	－
	公共職業能力開発施設等入学者(人)		3	－	1	－	1
	就職者(D)(人)		2	3	6	3	6
	その他(人)		6	5	6	2	1
	進入学して就職している者(再掲)(E)(人)		－	－	－	－	－
	高等学校等進学率(B/A)(%)		98.2	98.6	98.1	99.1	98.7
	専修学校(高等課程)進学率(C/A)(%)		－	0.4	－	0.1	0.3
	就職率(D＋E)/A(%)		0.2	0.4	0.8	0.4	0.8
高等学校	卒業者数(A)(人)	総数	573	570	562	569	579
		男	285	286	246	281	265
		女	288	284	316	288	314
	大学等進学者(就職進学者含む)(B)(人)		335	351	351	376	358
	専修学校(専門課程)進学者(就職進学者含む)(C)(人)		67	74	80	68	73
	専修学校(一般課程)等入学者(就職入学者含む)(人)		35	29	24	18	18
	公共職業能力開発施設等入学者(人)		－	2	1	－	－
	就職者(D)(人)		118	100	97	97	119
	一時的な仕事に就いた者(人)		7	8	2	6	7
	その他(人)		11	6	7	4	4
	進入学して就職している者(再掲)(E)(人)		－	－	－	－	－
	大学等進学率(B/A)(%)		58.5	61.6	62.5	66.1	61.8
	専修学校(専門課程)進学率(C/A)(%)		11.7	13.0	14.2	12.0	12.6
	就職率(D＋E)/A(%)		20.6	17.5	17.3	17.0	20.6

（資料：学校教育課「学校基本調査」）

7 児童・生徒体位状況（平均身長）

（単位：cm）

区分			平成25年度		平成26年度		平成27年度		平成28年度		平成29年度	
			男	女	男	女	男	女	男	女	男	女
小学校	1年	龍野地区	116.1	115.7	115.6	114.6	116.3	114.7	116.3	114.9	116.2	115.3
		新宮地区	116.4	116.3	115.3	115.5	117.0	115.9	116.1	114.9	116.4	114.9
		揖保川地区	115.0	116.2	116.3	115.4	116.6	114.5	116.2	115.6	116.0	114.9
		御津地区	115.1	116.4	115.4	116.1	117.1	115.0	115.0	114.0	117.2	115.7
		兵庫県	116.4	115.3	116.4	115.2	116.7	115.6	116.5	115.5	116.8	115.6
		全国	116.6	115.6	116.5	115.5	116.5	115.5	116.5	115.6	116.5	115.7
	2年	龍野地区	121.9	120.6	122.3	121.7	121.7	120.5	122.3	120.6	122.3	120.8
		新宮地区	122.0	121.4	122.2	122.1	121.2	121.4	122.8	122.3	122.2	121.0
		揖保川地区	122.2	120.9	121.2	122.3	122.3	121.4	120.0	122.1	122.3	121.4
		御津地区	122.8	120.8	121.2	122.3	120.9	122.0	123.1	121.0	121.2	119.5
		兵庫県	122.4	121.8	122.4	121.5	122.1	121.5	122.4	121.0	122.7	121.1
		全国	122.4	121.6	122.4	121.5	122.5	121.5	122.5	121.5	122.5	121.5
	3年	龍野地区	127.8	127.1	127.6	126.4	127.1	128.0	127.2	126.4	128.0	126.3
		新宮地区	126.9	127.9	127.5	126.8	127.7	127.7	126.8	127.4	128.3	130.1
		揖保川地区	128.6	127.1	127.7	126.7	126.7	128.2	128.1	127.5	129.1	126.1
		御津地区	127.0	124.9	129.0	127.0	126.8	127.9	126.5	127.6	128.8	126.9
		兵庫県	128.3	127.5	127.9	127.2	127.7	127.2	128.1	126.9	128.2	127.4
		全国	128.2	127.3	128.0	127.4	128.1	127.3	128.1	127.2	128.2	127.3
	4年	龍野地区	133.3	132.1	133.2	133.1	133.0	132.2	133.1	133.2	132.7	132.6
		新宮地区	133.7	133.7	132.2	133.8	132.6	132.7	133.1	133.6	132.3	133.6
		揖保川地区	133.1	133.3	133.9	133.3	132.9	132.6	134.4	131.8	133.3	133.2
		御津地区	133.3	135.0	132.9	130.9	134.0	132.6	132.0	133.9	131.9	134.3
		兵庫県	133.6	133.2	133.4	133.4	133.2	133.4	133.4	133.2	133.7	133.4
		全国	133.6	133.6	133.6	133.4	133.5	133.4	133.6	133.4	133.5	133.4
	5年	龍野地区	138.4	139.3	137.8	139.4	138.2	139.6	138.0	138.8	138.6	139.9
		新宮地区	138.7	141.2	138.9	140.1	137.3	140.2	138.2	139.9	138.2	140.0
		揖保川地区	137.6	141.0	138.8	140.1	139.4	140.4	138.6	139.6	137.4	141.0
		御津地区	139.4	140.0	139.0	142.0	138.7	137.3	139.5	139.4	137.3	141.0
		兵庫県	138.7	139.9	138.4	139.7	138.5	140.1	138.6	139.6	139.4	140.1
		全国	139.0	140.1	138.9	140.1	138.9	140.1	138.8	140.2	139.0	140.1
	6年	龍野地区	144.0	146.0	144.6	146.0	143.6	145.9	144.0	146.3	144.1	145.3
		新宮地区	145.6	146.5	144.9	147.3	145.1	146.6	143.2	146.6	144.2	146.6
		揖保川地区	144.2	146.5	143.5	146.6	144.9	146.8	146.1	146.8	144.3	146.1
		御津地区	144.0	144.4	145.8	146.8	144.7	148.7	145.0	144.5	146.0	146.2
		兵庫県	144.9	146.4	145.0	146.5	145.1	146.3	144.8	146.5	145.6	146.8
		全国	145.0	146.8	145.1	146.8	145.2	146.7	145.2	146.8	145.0	146.7

7 児童・生徒体位状況（平均身長）（続き）

（単位：cm）

区分			平成25年度		平成26年度		平成27年度		平成28年度		平成29年度	
			男	女	男	女	男	女	男	女	男	女
中学校	1年	龍野地区	151.3	151.7	151.2	151.0	151.8	151.3	151.2	151.6	151.9	151.6
		新宮地区	153.5	151.5	153.3	151.8	152.4	151.9	152.3	151.3	150.1	151.4
		揖保川地区	152.5	151.0	151.9	151.7	151.0	151.1	151.9	152.1	153.8	151.7
		御津地区	152.1	152.1	151.7	149.5	152.7	151.3	152.4	155.0	152.1	150.1
		兵庫県	151.9	151.8	152.0	151.5	152.5	151.5	152.4	152.1	152.3	151.9
		全国	152.3	151.8	152.5	151.8	152.6	151.8	152.7	151.9	152.8	151.8
	2年	龍野地区	159.3	154.0	158.8	154.7	158.5	153.9	159.2	154.2	158.1	154.3
		新宮地区	158.9	154.0	160.8	154.0	160.9	155.1	160.0	154.6	159.8	154.4
		揖保川地区	157.7	153.7	159.7	154.1	158.6	155.1	158.3	153.6	158.7	155.4
		御津地区	159.0	155.2	159.1	154.6	159.2	152.8	160.7	154.8	160.3	157.4
		兵庫県	159.4	154.6	159.3	154.8	159.8	155.0	159.3	155.0	159.4	154.9
		全国	159.5	154.8	159.7	154.8	159.8	154.9	159.9	154.8	160.0	154.9
	3年	龍野地区	164.2	155.8	164.9	155.8	164.0	156.2	164.2	155.6	164.7	155.8
		新宮地区	164.9	156.6	164.4	155.6	165.6	155.1	165.6	156.8	165.1	155.9
		揖保川地区	164.3	156.7	163.7	155.5	164.9	155.7	164.7	156.8	163.7	155.1
		御津地区	163.9	156.8	164.8	156.9	165.0	156.0	164.4	155.3	166.8	155.7
		兵庫県	164.7	156.9	164.4	156.3	164.7	156.5	165.0	156.5	165.3	156.6
		全国	165.0	156.5	165.1	156.4	165.1	156.5	165.2	156.5	165.3	156.5

（資料：学校教育課「揖龍保健統計」「学校保健統計調査」）

8 児童・生徒体位状況（平均体重）

（単位：kg）

区分			平成25年度		平成26年度		平成27年度		平成28年度		平成29年度	
			男	女	男	女	男	女	男	女	男	女
小学校	1年	龍野地区	21.3	21.1	21.2	20.5	21.1	20.7	21.3	20.7	21.3	21.0
		新宮地区	22.1	21.3	21.2	21.1	21.9	20.9	21.4	20.9	21.6	20.7
		揖保川地区	20.8	21.0	21.3	20.8	21.5	20.0	21.2	21.7	21.6	21.4
		御津地区	20.8	20.6	20.0	20.8	21.2	20.3	20.4	20.6	21.2	20.4
		兵庫県	20.9	20.6	21.3	20.4	21.2	20.9	21.3	20.7	21.4	20.6
		全国	21.3	20.9	21.3	20.8	21.3	20.8	21.4	20.9	21.4	21.0
	2年	龍野地区	23.8	23.2	24.1	24.0	23.8	22.9	23.9	23.2	24.0	23.1
		新宮地区	23.8	23.0	24.7	24.0	24.0	23.7	24.3	23.5	24.3	23.4
		揖保川地区	23.6	23.0	23.8	23.7	23.4	23.4	23.6	22.6	23.8	24.5
		御津地区	23.7	22.9	23.2	23.2	22.2	23.7	24.0	23.1	23.0	23.0
		兵庫県	23.8	23.4	23.8	23.3	23.5	23.1	23.7	23.0	24.1	23.3
		全国	23.9	23.5	24.0	23.4	23.9	23.4	24.0	23.5	24.1	23.5
	3年	龍野地区	26.7	26.8	26.8	25.9	26.7	27.1	26.8	26.0	26.8	26.1
		新宮地区	25.7	27.1	26.4	25.6	27.6	26.8	27.0	26.8	27.5	26.9
		揖保川地区	26.4	26.0	26.6	26.1	26.5	26.5	26.5	26.0	27.5	24.9
		御津地区	26.9	24.7	26.6	25.9	25.9	25.4	25.0	26.6	27.0	26.1
		兵庫県	26.7	26.2	26.7	25.9	26.4	26.2	27.1	25.9	26.9	26.5
		全国	27.1	26.4	27.0	26.4	26.9	26.4	27.2	26.4	27.2	26.4
	4年	龍野地区	30.3	29.7	30.0	30.1	29.8	29.1	30.1	30.0	30.2	29.5
		新宮地区	30.6	29.9	28.7	30.4	29.5	28.6	31.0	30.5	30.5	30.4
		揖保川地区	29.9	29.0	29.6	29.8	30.0	28.9	30.3	29.4	29.5	29.4
		御津地区	29.8	29.9	30.1	27.9	29.7	29.4	29.4	28.9	27.8	29.9
		兵庫県	30.2	29.3	29.7	29.6	29.8	29.5	29.9	29.7	30.3	29.7
		全国	30.4	30.0	30.4	29.8	30.4	29.7	30.6	29.8	30.5	29.9
	5年	龍野地区	34.4	33.2	33.4	33.9	33.1	34.2	33.1	33.0	33.7	34.0
		新宮地区	33.4	34.9	33.8	33.8	31.7	34.2	32.9	32.8	34.5	34.7
		揖保川地区	32.5	33.7	34.7	32.9	32.9	33.9	33.1	33.2	33.8	34.1
		御津地区	32.5	35.1	33.1	34.5	34.5	31.5	33.4	34.1	32.5	33.1
		兵庫県	33.4	33.2	33.4	33.5	33.2	33.8	33.4	33.7	34.0	33.7
		全国	34.3	34.0	34.0	34.0	34.0	33.9	34.0	34.0	34.2	34.0
	6年	龍野地区	38.1	38.7	38.5	37.8	37.9	38.5	37.5	39.3	37.1	37.8
		新宮地区	39.1	38.7	37.6	39.1	38.2	38.8	35.6	39.1	36.7	37.8
		揖保川地区	36.5	37.7	36.5	38.2	37.9	37.4	37.5	38.9	36.5	38.3
		御津地区	38.3	37.9	36.1	40.6	36.5	39.3	38.7	37.1	37.7	39.2
		兵庫県	37.9	38.3	38.0	38.4	37.2	38.3	37.4	37.9	37.8	38.8
		全国	38.3	39.0	38.4	39.0	38.2	38.8	38.4	39.0	38.2	39.0

8 児童・生徒体位状況（平均体重）（続き）

（単位：kg）

区分			平成25年度		平成26年度		平成27年度		平成28年度		平成29年度	
			男	女	男	女	男	女	男	女	男	女
中学校	1年	龍野地区	42.4	42.9	43.2	43.7	43.4	42.6	43.5	43.7	42.8	44.2
		新宮地区	43.1	43.5	45.2	44.5	42.9	43.9	43.2	43.2	40.7	43.2
		揖保川地区	43.7	43.6	41.5	43.0	41.5	42.9	44.0	42.8	44.0	44.1
		御津地区	43.4	45.3	43.7	43.6	41.5	45.2	42.6	45.2	42.3	42.8
		兵庫県	42.4	43.1	42.5	43.0	43.5	42.5	43.5	43.2	42.7	43.2
		全国	43.9	43.7	44.0	43.6	43.9	43.6	44.0	43.7	44.0	43.6
	2年	龍野地区	47.9	46.2	47.3	46.2	48.3	47.5	48.2	45.9	48.3	47.0
		新宮地区	48.7	46.0	48.4	46.8	50.6	48.1	48.8	47.8	48.4	46.9
		揖保川地区	45.9	45.7	49.3	48.0	46.1	47.2	46.3	46.2	49.3	46.7
		御津地区	49.2	47.4	48.5	48.2	48.1	46.2	46.7	48.4	46.3	49.5
		兵庫県	48.2	46.8	47.8	46.7	48.3	47.0	47.6	47.4	47.9	46.5
		全国	48.8	47.1	48.8	47.2	48.8	47.3	48.8	47.2	49.0	47.2
	3年	龍野地区	54.0	49.5	52.7	48.6	52.2	49.1	53.4	50.2	54.1	48.7
		新宮地区	54.7	50.3	53.3	48.9	53.2	49.4	55.0	51.1	53.7	50.3
		揖保川地区	51.8	51.9	51.6	49.0	54.2	50.5	50.7	50.4	50.8	48.5
		御津地区	52.2	49.5	55.4	50.7	53.5	50.8	52.2	46.7	51.3	50.6
		兵庫県	53.4	49.7	52.9	49.6	52.8	49.3	53.4	49.8	53.7	49.9
		全国	54.0	49.9	53.9	50.0	53.9	49.9	53.9	50.0	53.9	50.0

（資料：学校教育課「揖龍保健統計」「学校保健統計調査」）

９ 公民館利用状況

区分	平成25年度		平成26年度		平成27年度		平成28年度		平成29年度	
	利用回数（回）	利用者数（人）	利用回数（回）	利用者数（人）	利用回数（回）	利用者数（人）	利用回数（回）	利用者数（人）	利用回数（回）	利用者数（人）
中央公民館	1,813	22,198	2,246	25,570	2,345	23,885	2,327	23,784	2,332	25,655
小宅公民館	1,466	26,914	1,470	28,136	1,531	27,667	1,749	30,662	1,759	30,842
揖西公民館	1,100	16,216	994	14,382	1,007	13,555	1,057	14,251	1,028	13,881
揖保公民館	1,074	17,286	1,094	15,253	1,105	15,850	1,083	14,182	934	14,231
誉田公民館	631	10,536	645	10,175	651	9,996	728	11,536	641	10,429
神岡公民館	938	12,891	785	10,558	735	8,726	756	9,217	734	9,377
新宮公民館	2,938	37,772	2,917	37,075	1,138	13,920	2,525	31,815	2,432	32,855
揖保川公民館	1,868	30,695	1,686	29,021	1,337	26,665	1,331	26,436	1,395	23,597
御津公民館	1,444	18,784	1,408	17,485	1,131	15,166	1,039	13,753	989	13,666

（資料：社会教育課）

（注）平成27年度は、新宮公民館 耐震補強工事のため、7月～1月閉館、貸館業務休止です。

10 図書館利用者数

年度	区分	開館日数（日）	貸出合計（A+B）	計（A）	個人貸出（人）		団体貸出（団体）（B）	うち移動図書館	
					一般	児童		個人貸出（人）	団体貸出（団体）
平成25年度	総数	1,080	120,755	116,556	90,432	26,124	4,199	9,607	1,257
	龍野図書館	272	32,967	31,775	26,308	5,467	1,192	1,035	709
	新宮図書館	260	37,414	35,593	25,275	10,318	1,821	4,204	113
	揖保川図書館	266	31,632	30,631	25,260	5,371	1,001	476	393
	御津図書館	282	18,742	18,557	13,589	4,968	185	3,892	42
平成26年度	総数	1,119	132,241	127,873	101,011	26,862	4,368	8,310	1,187
	龍野図書館	278	35,387	34,553	29,370	5,183	834	621	388
	新宮図書館	274	39,263	37,371	27,460	9,911	1,892	3,497	256
	揖保川図書館	278	37,685	36,391	30,079	6,312	1,294	613	465
	御津図書館	289	19,906	19,558	14,102	5,456	348	3,579	78
平成27年度	総数	1,124	135,299	129,931	103,308	26,623	5,370	8,481	1,491
	龍野図書館	280	34,347	33,445	28,885	4,560	902	610	401
	新宮図書館	274	38,311	36,272	26,853	9,419	2,039	3,215	476
	揖保川図書館	278	42,446	40,672	33,636	7,036	1,776	947	495
	御津図書館	292	20,195	19,542	13,934	5,608	653	3,709	119
平成28年度	総数	1,117	137,423	130,396	101,959	28,437	7,027	9,319	1,617
	龍野図書館	276	31,919	31,019	26,537	4,482	900	472	426
	新宮図書館	274	39,229	36,884	26,551	10,333	2,345	3,825	488
	揖保川図書館	277	44,666	41,934	34,402	7,532	2,732	934	545
	御津図書館	290	21,609	20,559	14,469	6,090	1,050	4,088	158
平成29年度	総数	1,110	137,370	128,949	100,583	28,366	8,421	9,430	1,686
	龍野図書館	275	30,350	29,374	25,226	4,148	976	489	493
	新宮図書館	271	38,977	36,055	25,966	10,089	2,922	3,807	424
	揖保川図書館	275	45,707	42,798	34,499	8,299	2,909	1,060	604
	御津図書館	289	22,336	20,722	14,892	5,830	1,614	4,074	165

（資料：社会教育課）

（注）利用者数等は、年間累計です。

11 図書館貸出冊数

（単位：冊）

年度	区分	貸出合計（A+B）	計（A）	個人貸出		団体貸出（B）	うち移動図書館
				一般	児童		
平成25年度	総数	491,706	446,566	340,976	105,590	45,140	30,212
	龍野図書館	146,082	130,836	102,097	28,739	15,246	14,194
	新宮図書館	152,341	131,189	96,293	34,896	21,152	6,751
	揖保川図書館	134,553	126,935	98,227	28,708	7,618	3,818
	御津図書館	58,730	57,606	44,359	13,247	1,124	5,449
平成26年度	総数	514,414	463,135	357,696	105,439	51,279	33,078
	龍野図書館	147,314	133,273	106,686	26,587	14,041	11,660
	新宮図書館	152,867	128,964	96,173	32,791	23,903	9,404
	揖保川図書館	152,380	141,543	109,239	32,304	10,837	6,144
	御津図書館	61,853	59,355	45,598	13,757	2,498	5,870
平成27年度	総数	529,107	469,715	364,871	104,844	59,392	36,967
	龍野図書館	142,164	128,626	104,996	23,630	13,538	11,720
	新宮図書館	150,683	125,323	92,866	32,457	25,360	10,864
	揖保川図書館	170,061	154,629	120,435	34,194	15,432	8,079
	御津図書館	66,199	61,137	46,574	14,563	5,062	6,304
平成28年度	総数	544,933	472,841	362,274	110,567	72,092	38,253
	龍野図書館	133,686	119,137	96,068	23,069	14,549	9,772
	新宮図書館	152,867	126,341	91,499	34,842	26,526	12,004
	揖保川図書館	186,638	162,524	125,244	37,280	24,114	8,924
	御津図書館	71,742	64,839	49,463	15,376	6,903	7,553
平成29年度	総数	552,927	470,563	359,458	111,105	82,364	41,400
	龍野図書館	127,476	111,294	90,102	21,192	16,182	12,469
	新宮図書館	156,931	124,834	90,956	33,878	32,097	11,629
	揖保川図書館	192,328	168,222	126,331	41,891	24,106	9,814
	御津図書館	76,192	66,213	52,069	14,144	9,979	7,488

（資料：社会教育課）

12 図書館蔵書数

（平成30年3月31日現在）

分類			総数		龍野図書館		新宮図書館		揖保川図書館		御津図書館		移動図書館	
			冊数（冊）	構成比（%）	冊数（冊）	構成比（%）	冊数（冊）	構成比（%）	冊数（冊）	構成比（%）	冊数（冊）	構成比（%）	冊数（冊）	構成比（%）
図書総数			453,382	100.0	141,602	100.0	141,214	100.0	97,304	100.0	62,376	100.0	10,886	100.0
一般書		総記	8,239	1.8	2,674	1.9	2,606	1.8	1,957	2.0	950	1.5	52	0.5
		哲学	13,980	3.1	5,336	3.8	4,321	3.1	2,806	2.9	1,460	2.3	57	0.5
		歴史	34,768	7.6	12,889	9.1	9,597	6.8	7,755	8.0	4,334	6.9	193	1.8
		社会科学	42,078	9.3	14,651	10.3	13,509	9.6	9,144	9.4	4,578	7.3	196	1.8
		自然科学	27,108	6.0	8,367	5.9	9,745	6.9	6,067	6.2	2,739	4.4	190	1.8
		技術	29,002	6.4	8,353	5.9	9,273	6.6	7,687	7.9	3,330	5.3	359	3.3
		産業	11,219	2.5	3,339	2.4	3,884	2.7	2,413	2.5	1,423	2.3	160	1.5
		芸術	29,067	6.4	9,960	7.0	9,267	6.6	6,301	6.5	3,284	5.3	255	2.3
		語学	5,138	1.1	1,705	1.2	1,826	1.3	1,005	1.0	577	0.9	25	0.2
		文学	130,863	28.9	41,464	29.3	41,431	29.3	26,524	27.3	19,308	31.0	2,136	19.6
	児童書		103,223	22.8	27,308	19.3	29,768	21.1	21,247	21.8	17,637	28.3	7,263	66.7
	郷土資料		13,374	2.9	4,132	2.9	4,397	3.1	2,934	3.0	1,911	3.1	－	－
	参考図書		5,323	1.2	1,424	1.0	1,590	1.1	1,464	1.5	845	1.4	－	－
その他	AV資料（タイトル）		3,092		－		2,639		453		－		－	
	点字図書（冊）		605		569		10		－		26		－	
	録音図書	タイトル数	1,271		1,256		15		－		－		－	
		巻数	4,772		4,683		89		－		－		－	

（資料：社会教育課）

13 播磨科学公園都市圏域定住自立圏電子図書館状況

（平成30年3月31日現在）

区分		平成29年度
所蔵タイトル	通常資料（点）	1,003
	独自資料（点）	12
利用状況	登録者数（人）	751
	資料点数（点）	1,616
	独自資料閲覧回数（回）	513

（資料：社会教育課）

（注）1 宍粟市、赤穂郡上郡町及び佐用郡佐用町を含めた数値です。

2 電子図書館は平成30年1月13日から開始です。

14 歴史・文化施設利用状況

区分			平成25年度	平成26年度	平成27年度	平成28年度	平成29年度
歴史施設	龍野歴史文化資料館	（人）	13,028	10,881	11,214	9,436	10,280
	埋蔵文化財センター	（人）	3,955	3,532	2,823	4,071	2,840
	矢野勘治記念館	（人）	4,919	5,880	4,934	4,250	7,067
	室津民俗館	（人）	4,512	5,113	4,153	3,950	3,450
	室津海駅館	（人）	5,919	5,772	4,745	4,709	4,933
文化施設	総合文化会館赤とんぼ文化ホール	（回）	1,659	1,615	1,636	1,702	1,643
	総合文化会館アクアホール	（回）	1,427	1,763	1,464	1,604	1,666
	揖保川文化センター	（回）	849	813	878	824	693
	御津文化センター	（回）	1,065	1,112	1,043	922	870
	青少年館	（回）	4,992	2,686	2,825	2,819	3,225
	御津陶芸館	（人）	886	884	884	874	1,015

（資料：社会教育課・歴史文化財課）

15 屋内スポーツ施設利用者数

（単位：人）

区分	平成25年度	平成26年度	平成27年度	平成28年度	平成29年度
龍野体育館（温水プールを除く）	86,936	94,049	91,512	86,873	85,507
龍野体育館内温水プール	44,451	44,956	45,004	43,206	37,488
新宮スポーツセンター	27,730	34,658	32,476	28,508	29,150
新宮温水プール	51,693	54,057	57,730	53,729	57,975
新宮武道場	4,408	4,718	3,963	2,320	2,116
揖保川スポーツセンター	38,071	33,776	41,102	38,654	39,839
御津体育館	33,652	33,970	32,958	33,599	33,284

（資料：体育振興課）

16 屋外スポーツ施設等利用者数

（単位：人）

区分		平成25年度	平成26年度	平成27年度	平成28年度	平成29年度
中川原公園	グラウンド	33,018	33,939	33,129	35,513	35,996
	テニスコート	24,190	24,775	27,602	28,277	30,314
祇園公園	グラウンド	1,200	3,106	7,350	9,020	7,406
	サッカー場	2,582	8,929	9,127	9,100	7,409
龍野東運動公園		17,555	21,082	21,958	21,331	16,304
旧龍野実業高校運動場		9,600	9,008	7,448	8,010	10,091
千鳥ケ浜公園	グラウンド	9,808	14,221	15,215	13,247	12,797
	テニスコート	68	15	157	55	22
	多目的グラウンド	2,855	488	2,694	1,874	3,530
	グランドゴルフ場	3,194	2,801	3,669	3,542	3,555
龍野西運動公園		12,574	13,108	12,190	11,865	11,055
揖西ふれあい公園		2,658	3,727	4,210	4,137	4,987
新宮リバーパーク	グラウンド	5,358	5,787	7,112	3,666	4,149
	テニスコート	138	191	404	318	167
牧運動公園		7,927	6,499	3,975	2,480	2,696
きらめきスポーツ公園		16,155	15,644	15,682	14,035	8,460
揖保川グラウンド		4,977	3,511	6,760	4,385	7,226
黍田グラウンド		10,434	10,603	10,690	11,602	13,452
御津運動場	グラウンド	18,687	16,413	14,897	15,432	15,276
	テニスコート	6,096	7,260	6,989	7,122	7,236
中垣内教育キャンプ場		553	587	498	549	532
新宮青少年センター		568	443	339	478	500

（資料：体育振興課・社会教育課）

17 指定文化財一覧

（国指定・登録文化財）

（平成30年4月1日現在）

種別	名称	指定年月日	所在地
建造物	天満神社本殿	昭和38年7月1日	新宮町宮内
建造物	永富家住宅	昭和42年6月15日他	揖保川町新在家
建造物	賀茂神社	昭和49年5月21日	御津町室津
建造物	堀家住宅	平成25年8月7日	龍野町日飼
絵画	神馬図額　元信筆	明治34年8月2日	東京都台東区
彫刻	木造毘沙門天立像	明治34年8月2日	御津町室津
史跡	吉島古墳	昭和53年5月22日	新宮町吉島
史跡	新宮宮内遺跡	昭和57年6月3日	新宮町新宮・宮内
天然記念物	觜崎ノ屏風岩	昭和6年10月21日	神岡町大住寺・新宮町觜崎
天然記念物	龍野のカタシボ竹林	昭和33年5月15日	龍野町下霞城
※建造物	千本内海家住宅	平成16年3月4日	新宮町千本
※建造物	うすくち龍野醤油資料館	平成20年5月7日	龍野町大手
※建造物	ヒガシマル醤油元本社工場等	平成25年12月24日	龍野町大手
※建造物	旧龍野醤油同業組合事務所	平成28年8月1日	龍野町上霞城

（注）※の建造物は、国登録文化財です。

（県指定文化財）

種別	名称	指定年月日	所在地
建造物	旧豊野家住宅（室津民俗館）	昭和63年3月22日	御津町室津
彫刻	銅造阿弥陀三尊立像	平成5年3月26日	龍野町福の神
彫刻	菅天神像	昭和37年6月15日	新宮町宮内
彫刻	瓦製狛犬	平成2年3月20日	新宮町香山
彫刻	木造薬師如来立像・木造釈迦如来立像	平成4年3月24日	揖保川町大門
歴史資料	播磨国絵図	平成3年3月30日	新宮町宮内
考古資料	千本出土鬼瓦	昭和44年3月25日	新宮町宮内
有形民俗	ヒガシマル醤油（株）醤油蔵	昭和57年3月26日	龍野町大手
無形民俗	梛八幡神社神事獅子舞	昭和44年3月25日	神岡町沢田
無形民俗	室津小五月祭り（棹の歌）	昭和48年3月9日	御津町室津
史跡	觜崎磨崖仏	昭和44年3月25日	新宮町觜崎
史跡	姥塚古墳	昭和51年3月23日	新宮町馬立
史跡	天神山1号墳	平成5年3月26日	新宮町宮内
史跡	養久山1号墳	昭和59年3月28日	揖保川町養久・二塚
史跡	輿塚古墳	昭和40年3月16日	御津町黒崎
天然記念物	松尾神社のシリブカガシ社叢林	平成5年3月26日	新宮町善定
天然記念物	賀茂神社のソテツ	昭和39年3月9日	御津町室津

17 指定文化財一覧（続き）

（市指定文化財）

種別	名称	指定年月日	所在地
建造物	八瀬家住宅	昭和48年3月17日	揖西町中垣内
建造物	小林實家住宅土蔵	平成元年10月2日	龍野町下川原
建造物	松尾神社農村舞台	昭和55年6月10日	新宮町善定
建造物	中山寺跡の宝篋印塔	平成10年7月2日	新宮町善定
建造物	中山寺跡の板碑	平成10年7月2日	新宮町善定
建造物	因念寺山門	平成2年3月23日	揖保川町野田
建造物	御祖社	昭和59年2月28日	御津町室津
建造物	拝殿	昭和59年2月28日	御津町室津
建造物	四脚門	昭和59年2月28日	御津町室津
建造物	佐藤家住宅	平成6年3月10日	御津町室津
絵画	涅槃図　狩野永納筆	平成11年7月15日	龍野町大手
絵画	蘭船図絵馬	平成19年3月27日	御津町室津
彫刻	木造十一面観音立像	昭和51年3月25日	龍野町中井
彫刻	井上十一面観音立像	昭和57年4月26日	誉田町井上
彫刻	銅造鍍金菩薩半跏像	平成3年4月1日	龍野町上霞城
彫刻	銅造誕生釈迦仏像	平成3年4月1日	龍野町上霞城
彫刻	小犬丸観音堂天部像二軀	平成11年7月15日	揖西町小犬丸
彫刻	十一面観世音菩薩立像	平成3年3月13日	揖保川町大門
美術工芸	茶糸威革包二枚胴具足	平成4年7月6日	龍野町上霞城
美術工芸	縹糸威布袋菖蒲蒔絵仏胴	平成4年7月6日	龍野町上霞城
美術工芸	伊予札縹糸下散紅威胴丸具足	平成4年7月6日	龍野町上霞城
古文書	山下家文書	昭和60年6月1日	龍野町上霞城
歴史資料	道標	平成10年7月2日	新宮町平野
歴史資料	新宮神社の俳額	平成13年4月12日	新宮町宮内
歴史資料	脇坂安治・安元関係資料一括	平成29年3月24日	龍野町上霞城
考古資料	門前遺跡出土弥生式土器一括	昭和51年3月25日	龍野町上霞城
考古資料	鏡（舶載内行花文鏡）	昭和51年3月25日	龍野町上霞城
考古資料	鏡（仿製内行花文鏡）	昭和51年3月25日	龍野町上霞城
考古資料	奥村廃寺塔婆心礎	平成3年4月1日	龍野町上霞城
考古資料	新宮宮内遺跡出土品	昭和55年6月10日	新宮町宮内
考古資料	天神山古墳出土品	昭和55年6月10日	新宮町宮内
考古資料	家氏経塚出土品	昭和55年6月10日他	新宮町宮内
考古資料	袋尻浅谷3号墳出土遺物	昭和60年6月1日	新宮町宮内
考古資料	舟形石棺（蓋部）	平成3年9月13日	新宮町宮内
考古資料	白山神社の塼仏	平成11年6月3日	新宮町宮内

（注）指定名称は統計書用表記としています。

17 指定文化財一覧（続き）

（市指定文化財）

種別	名称	指定年月日	所在地
考古資料	双龍環頭大刀	平成13年4月10日	新宮町宮内
考古資料	家形石棺	平成9年4月10日	揖保川町半田
有形民俗	手延素麺製造工程図絵	昭和63年5月1日	龍野町上霞城
有形民俗	おかげ参り絵馬	平成16年5月12日	揖保川町野田
無形民俗	河内神社の獅子舞	平成8年7月1日	新宮町牧
史跡	聚遠亭	昭和48年3月17日	龍野町中霞城
史跡	家老門	昭和48年3月17日	龍野町上霞城
史跡	狐塚古墳	昭和51年3月25日	龍野町日山
史跡	中垣内1号墳	昭和51年3月25日	揖西町中垣内
史跡	依藤塚	平成5年4月5日	新宮町千本
史跡	梅岳寺の無縫塔	平成7年5月1日	新宮町宮内
史跡	てんかさん	平成16年5月6日	新宮町市野保
史跡	はっちょう塚7号墳	平成17年8月5日	新宮町馬立
史跡	野田焼古窯址	昭和60年6月1日	揖保川町野田
史跡	金剛山6号墳	平成2年3月23日	揖保川町金剛山
史跡	馬場前山1号墳	平成2年3月23日	揖保川町馬場
史跡	馬場前山4号墳	平成2年3月23日	揖保川町馬場
史跡	黍田12号墳	平成11年4月12日	揖保川町黍田
史跡	賀茂神社境内	昭和57年3月23日	御津町室津
名勝	篠井乃水	昭和60年10月8日	御津町黒崎
天然記念物	竹原のフジ	昭和51年3月25日	揖西町竹原
天然記念物	河内神社のイチョウ	昭和55年6月10日	新宮町牧
天然記念物	宇府山神社参道の杉	昭和55年6月10日他	新宮町千本
天然記念物	栗栖神社参道の杉	昭和55年6月10日他	新宮町平野
天然記念物	篠首八幡神社のイチョウ	昭和55年6月10日他	新宮町篠首
天然記念物	コヤスノキ	昭和55年6月10日他	新宮町篠首
天然記念物	屏風岩一帯の植物群落	昭和55年6月10日他	新宮町觜崎
天然記念物	千本ヒノキ	平成6年5月10日	新宮町宮内
天然記念物	新宮八幡神社のムクノキとケヤキ	平成6年5月10日	新宮町新宮
天然記念物	河内神社のシラカシ林	平成9年7月1日	新宮町牧

（注）指定名称は統計書用表記としています。

（資料：歴史文化財課）

18 指定文化財状況

（平成30年4月1日現在）

区分	総数	建造物	絵画	彫刻	美術工芸	古文書	歴史資料	考古資料	有形民俗	無形民俗	史跡	名勝	天然記念物
国指定	14	8	1	1	－	－	－	－	－	－	2	－	2
県指定	17	1	－	4	－	－	1	1	1	2	5	－	2
市指定	65	10	2	6	3	1	3	12	2	1	14	1	10

（注）国指定「建造物」は、国登録文化財4箇所を含みます。

（資料：歴史文化財課）

14　財政

１　一般会計当初予算（歳入）・・・・・・・・・・・・・・・・・・133
２　一般会計当初予算（歳出）・・・・・・・・・・・・・・・・・・134
３　一般会計決算内訳（歳入）・・・・・・・・・・・・・・・・・・135
４　一般会計決算内訳（歳出）・・・・・・・・・・・・・・・・・・136
５　特別・企業会計当初予算（歳入）・・・・・・・・・・・・・・137
６　特別・企業会計当初予算（歳出）・・・・・・・・・・・・・・137
７　特別・企業会計決算（歳入）・・・・・・・・・・・・・・・・138
８　特別・企業会計決算（歳出）・・・・・・・・・・・・・・・・139
９　税目別徴収状況（現年課税分）・・・・・・・・・・・・・・・140
10　財政関係指標・・・・・・・・・・・・・・・・・・・・・・・・141

一般会計当初予算

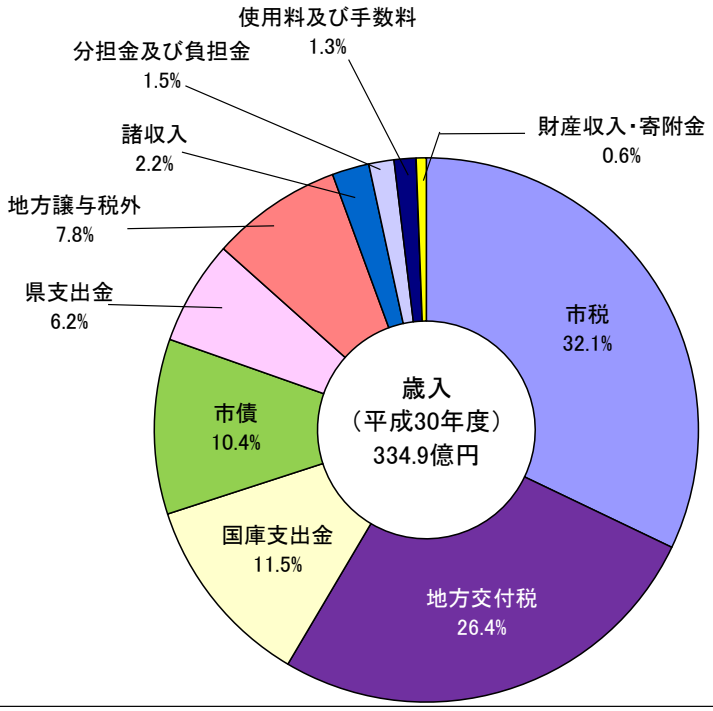
使用料及び手数料
1.3%
分担金及び負担金
1.5%
財産収入・寄附金
0.6%
諸収入
2.2%
地方譲与税外
7.8%
県支出金
6.2%
市税
32.1%
歳入
（平成30年度）
334.9億円
市債
10.4%
国庫支出金
11.5%
地方交付税
26.4%

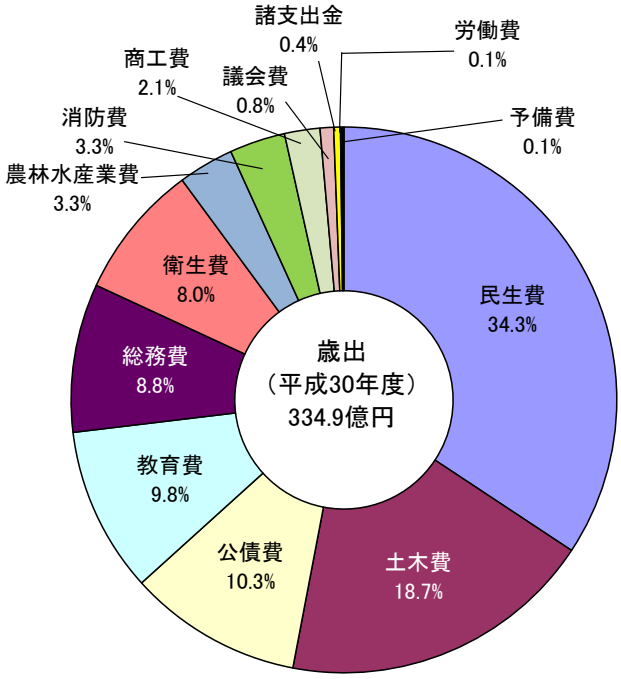
諸支出金
0.4%
労働費
0.1%
商工費
2.1%
議会費
0.8%
消防費
3.3%
予備費
0.1%
農林水産業費
3.3%
衛生費
8.0%
民生費
34.3%
総務費
8.8%
歳出
（平成30年度）
334.9億円
教育費
9.8%
公債費
10.3%
土木費
18.7%

14 財政

1 一般会計 当初予算（歳入）

科目		平成26年度		平成27年度		平成28年度		平成29年度		平成30年度	
		予算額（千円）	構成比（%）	予算額（千円）	構成比（%）	予算額（千円）	構成比（%）	予算額（千円）	構成比（%）	予算額（千円）	構成比（%）
自主財源	市税	10,492,720	32.1	10,404,049	31.4	10,543,020	31.1	10,780,867	32.6	10,750,834	32.1
	分担金及び負担金	624,080	1.9	638,034	1.9	639,875	1.9	565,720	1.7	515,083	1.5
	使用料及び手数料	454,535	1.4	436,064	1.3	437,637	1.3	442,840	1.3	433,166	1.3
	財産収入	104,762	0.3	105,045	0.3	105,137	0.3	107,125	0.3	117,276	0.4
	寄附金	9,406	0.0	29,656	0.1	46,856	0.1	86,156	0.3	79,641	0.2
	繰入金	307,071	0.9	22,567	0.1	177,104	0.5	578,321	1.7	615,451	1.8
	繰越金	1	0.0	1	0.0	1	0.0	1	0.0	1	0.0
	諸収入	768,603	2.4	1,461,423	4.4	773,488	2.3	802,427	2.4	748,101	2.2
	小計	12,761,178	39.1	13,096,839	39.6	12,723,118	37.6	13,363,457	40.3	13,259,553	39.5
依存財源	地方譲与税	284,400	0.9	266,400	0.8	270,400	0.8	260,400	0.8	275,400	0.8
	利子割交付金	26,000	0.1	22,000	0.1	20,000	0.1	10,000	0.0	8,000	0.0
	配当割交付金	40,000	0.1	61,000	0.2	100,000	0.3	60,000	0.2	64,000	0.2
	株式等譲渡所得割交付金	8,000	0.0	27,000	0.1	70,000	0.2	40,000	0.1	70,000	0.2
	地方消費税交付金	800,000	2.4	1,050,000	3.2	1,350,000	4.0	1,250,000	3.8	1,370,000	4.1
	ｺﾞﾙﾌ場利用税交付金	18,000	0.1	19,000	0.1	20,000	0.1	15,000	0.1	14,000	0.1
	自動車取得税交付金	50,000	0.2	54,000	0.2	58,000	0.2	70,000	0.2	94,000	0.3
	地方特例交付金	40,000	0.1	45,000	0.1	49,000	0.1	53,000	0.2	60,000	0.2
	地方交付税	9,500,000	29.1	9,700,000	29.3	9,650,000	28.5	9,150,000	27.6	8,850,000	26.4
	交通安全対策特別交付金	17,000	0.1	13,000	0.0	17,000	0.0	15,000	0.1	15,000	0.1
	国庫支出金	3,550,095	10.9	3,594,813	10.9	4,106,206	12.1	3,964,560	12.0	3,850,226	11.5
	県支出金	1,841,127	5.6	2,013,948	6.1	2,053,076	6.1	2,060,383	6.2	2,064,221	6.2
	市債	3,714,200	11.4	3,117,000	9.4	3,383,200	10.0	2,788,200	8.4	3,495,600	10.4
	小計	19,888,822	60.9	19,983,161	60.4	21,146,882	62.4	19,736,543	59.7	20,230,447	60.5
歳入合計		32,650,000	100.0	33,080,000	100.0	33,870,000	100.0	33,100,000	100.0	33,490,000	100.0

（資料：財政課）

２ 一般会計 当初予算（歳出）

（款別）

科目	平成26年度		平成27年度		平成28年度		平成29年度		平成30年度	
	予算額（千円）	構成比（%）	予算額（千円）	構成比（%）	予算額（千円）	構成比（%）	予算額（千円）	構成比（%）	予算額（千円）	構成比（%）
議会費	276,920	0.8	289,764	0.9	261,972	0.8	264,127	0.8	277,907	0.8
総務費	2,912,975	8.9	2,848,154	8.6	2,846,279	8.4	2,989,738	9.0	2,947,794	8.8
民生費	10,170,700	31.2	9,848,604	29.8	10,797,007	31.9	10,829,050	32.7	11,492,063	34.3
衛生費	2,508,703	7.7	2,698,646	8.1	3,156,623	9.3	2,940,832	8.9	2,685,686	8.0
労働費	78,653	0.2	56,778	0.2	61,638	0.2	49,999	0.2	37,215	0.1
農林水産業費	989,419	3.0	1,154,429	3.5	1,098,665	3.2	1,072,908	3.2	1,106,811	3.3
商工費	644,258	2.0	658,925	2.0	873,535	2.6	917,707	2.8	694,645	2.1
土木費	5,880,513	18.0	6,174,483	18.7	6,751,868	19.9	6,438,702	19.5	6,273,169	18.7
消防費	1,741,491	5.3	1,569,911	4.7	1,136,514	3.3	1,131,469	3.4	1,091,904	3.3
教育費	3,461,267	10.6	3,194,508	9.6	3,107,221	9.2	2,697,718	8.2	3,261,225	9.8
災害復旧費	20,090	0.1	－	－	－	－	－	－	－	－
公債費	3,882,600	11.9	3,797,400	11.5	3,649,100	10.8	3,591,100	10.8	3,445,100	10.3
諸支出金	52,411	0.2	758,398	2.3	99,578	0.3	146,650	0.4	146,481	0.4
予備費	30,000	0.1	30,000	0.1	30,000	0.1	30,000	0.1	30,000	0.1
歳出合計	32,650,000	100.0	33,080,000	100.0	33,870,000	100.0	33,100,000	100.0	33,490,000	100.0

（性質別）

歳出項目		平成26年度		平成27年度		平成28年度		平成29年度		平成30年度	
		予算額（千円）	構成比（%）	予算額（千円）	構成比（%）	予算額（千円）	構成比（%）	予算額（千円）	構成比（%）	予算額（千円）	構成比（%）
義務的経費	人件費	4,587,608	14.1	4,580,515	13.8	4,551,913	13.4	4,516,237	13.6	4,504,260	13.5
	扶助費	5,552,608	17.0	5,772,495	17.5	5,852,064	17.3	5,879,921	17.8	6,143,423	18.3
	公債費	3,882,000	11.9	3,796,800	11.5	3,649,000	10.8	3,591,000	10.8	3,445,000	10.3
投資的経費		2,968,453	9.1	2,725,776	8.3	2,810,305	8.3	2,547,244	7.7	3,297,286	9.8
その他経費	物件費	3,440,564	10.5	3,349,495	10.1	3,405,334	10.0	3,330,311	10.1	3,275,526	9.8
	維持補修費	205,064	0.6	196,158	0.6	225,236	0.7	197,354	0.6	208,817	0.6
	補助費等	4,502,600	13.8	4,316,551	13.0	5,117,811	15.1	4,939,484	14.9	4,515,901	13.5
	積立金等	515,172	1.6	1,021,966	3.1	540,339	1.6	519,411	1.6	513,242	1.5
	繰出金	6,965,931	21.3	7,290,244	22.0	7,687,998	22.7	7,549,038	22.8	7,556,545	22.6
	予備費	30,000	0.1	30,000	0.1	30,000	0.1	30,000	0.1	30,000	0.1
歳出合計		32,650,000	100.0	33,080,000	100.0	33,870,000	100.0	33,100,000	100.0	33,490,000	100.0

（資料：財政課）

３ 一般会計 決算内訳（歳入）

（単位：千円）

科目	平成24年度	平成25年度	平成26年度	平成27年度	平成28年度
市税	10,452,525	10,668,620	10,718,435	10,791,446	10,941,392
地方譲与税	301,513	286,995	273,589	288,735	266,266
利子割交付金	29,505	27,306	26,242	23,083	13,047
配当割交付金	29,869	52,983	96,954	74,229	52,055
株式等譲渡所得割交付金	6,780	84,626	52,784	72,984	32,569
地方消費税交付金	747,333	740,965	894,176	1,452,681	1,292,452
ゴルフ場利用税交付金	28,805	21,526	19,577	17,109	16,254
自動車取得税交付金	108,360	110,813	47,877	79,346	76,314
地方特例交付金	44,220	43,598	45,487	47,456	49,924
地方交付税	9,988,466	9,995,646	9,920,239	10,176,346	9,443,264
交通安全対策特別交付金	18,385	17,088	14,739	15,979	14,951
分担金及び負担金	555,694	568,556	561,432	515,942	494,265
使用料及び手数料	450,741	442,462	443,536	429,157	429,185
国庫支出金	2,965,953	3,863,168	3,774,705	3,541,085	3,911,667
県支出金	1,757,015	1,882,196	1,894,474	2,141,326	2,048,366
財産収入	109,737	96,915	215,776	127,471	121,755
寄附金	12,409	20,616	27,207	34,060	98,014
繰入金	39,180	6,947	306,792	22,085	219,019
繰越金	1,289,012	1,276,372	1,288,889	1,171,523	1,402,279
諸収入	1,346,426	874,018	856,942	2,110,399	845,822
市債	3,163,616	2,975,905	3,422,109	2,987,865	2,801,627
歳入合計	33,445,544	34,057,321	34,901,961	36,120,307	34,570,487

（資料：財政課）

4 一般会計 決算内訳（歳出）

（単位：千円）

科目	平成24年度	平成25年度	平成26年度	平成27年度	平成28年度
議会費	286,108	282,277	273,338	280,074	258,207
総務費	3,094,486	2,828,251	2,785,806	2,889,416	2,923,962
民生費	8,982,724	9,418,295	9,959,045	9,902,876	10,643,528
衛生費	2,985,100	2,843,214	2,947,245	2,808,263	3,198,237
労働費	123,773	97,272	72,783	56,394	58,679
農林水産業費	945,158	1,081,658	973,292	1,250,957	1,041,716
商工費	595,202	550,995	1,262,580	1,388,301	860,978
土木費	5,064,877	5,784,124	5,826,878	5,685,290	6,041,639
消防費	1,757,353	1,292,354	1,627,292	1,514,298	1,063,143
教育費	3,253,972	2,848,711	3,146,569	2,906,878	2,821,351
災害復旧費	35,606	35,160	6,571	11,598	－
公債費	4,235,176	4,185,548	3,843,576	3,764,535	3,614,839
諸支出金	809,637	1,520,573	1,005,463	2,259,148	1,115,771
歳出合計	32,169,172	32,768,432	33,730,438	34,718,028	33,642,050

（資料：財政課）

5 特別・企業会計 当初予算（歳入）

（単位：千円）

会計名		平成26年度	平成27年度	平成28年度	平成29年度	平成30年度
特別会計	学校給食センター事業	298,459	802,493	2,662,212	455,440	483,691
	土地取得造成事業	4,000	28,220	3,500	4,000	153,854
	揖龍公平委員会事業	750	797	786	786	785
	国民健康保険事業	8,906,840	10,389,631	10,665,633	10,962,416	8,972,156
	後期高齢者医療事業	929,267	939,153	956,615	1,000,638	1,036,189
	介護保険事業	5,962,318	6,054,849	6,231,687	6,446,072	6,596,066
	下水道事業	4,002,147	3,993,800	4,042,432	4,086,999	4,132,906
	農業集落排水事業	563,889	509,874	543,711	503,915	495,483
	前処理場事業	1,923,498	2,244,616	2,380,500	2,223,719	2,340,670
	と畜場事業	50,048	50,040	50,001	50,001	50,001
合計		22,641,216	25,013,473	27,537,077	25,733,986	24,261,801
企業会計	病院事業	2,479,533	2,778,953	2,663,522	2,654,585	2,470,495
	水道事業	1,529,349	1,299,441	1,516,513	1,328,051	1,319,139
	国民宿舎事業	1,130,008	181,688	164,760	89,477	83,537
合計		5,138,890	4,260,082	4,344,795	4,072,113	3,873,171

（資料：財政課）

6 特別・企業会計 当初予算（歳出）

（単位：千円）

会計名		平成26年度	平成27年度	平成28年度	平成29年度	平成30年度
特別会計	学校給食センター事業	298,459	802,493	2,662,212	455,440	483,691
	土地取得造成事業	4,000	28,220	3,500	4,000	153,854
	揖龍公平委員会事業	750	797	786	786	785
	国民健康保険事業	8,906,840	10,389,631	10,665,633	10,962,416	8,972,156
	後期高齢者医療事業	929,267	939,153	956,615	1,000,638	1,036,189
	介護保険事業	5,962,318	6,054,849	6,231,687	6,446,072	6,596,066
	下水道事業	4,002,147	3,993,800	4,042,432	4,086,999	4,132,906
	農業集落排水事業	563,889	509,874	543,711	503,915	495,483
	前処理場事業	1,923,498	2,244,616	2,380,500	2,223,719	2,340,670
	と畜場事業	50,048	50,040	50,001	50,001	50,001
合計		22,641,216	25,013,473	27,537,077	25,733,986	24,261,801
企業会計	病院事業	2,939,036	2,898,842	2,901,455	2,736,561	2,556,684
	水道事業	2,009,794	1,915,346	2,067,643	1,672,350	1,778,992
	国民宿舎事業	1,262,278	237,269	222,266	147,235	140,436
合計		6,211,108	5,051,457	5,191,364	4,556,146	4,476,112

（資料：財政課）

7 特別・企業会計 決算（歳入）

（単位：千円）

会計名			平成24年度	平成25年度	平成26年度	平成27年度	平成28年度
特別会計	学校給食センター事業		280,303	248,977	274,552	750,872	2,561,423
	土地取得造成事業		3,652	5,725	2,976	27,975	5,006
	揖龍広域センター事業		5,236	4,519	－	－	－
	揖龍公平委員会事業		847	876	750	797	786
	国民健康保険事業		8,571,966	8,719,426	8,821,552	10,316,378	10,223,419
	後期高齢者医療事業		871,530	876,141	922,670	919,121	986,352
	介護保険事業		5,298,563	5,634,151	5,754,391	5,988,146	6,156,029
	下水道事業		3,787,487	3,974,313	3,952,458	3,971,731	3,938,091
	農業集落排水事業		478,211	656,487	543,198	492,920	507,219
	前処理場事業		1,662,255	1,694,243	1,672,680	1,800,536	1,987,157
	と畜場事業		48,604	48,859	44,929	44,813	44,349
合計			21,008,654	21,863,717	21,990,156	24,313,289	26,409,831
企業会計	病院事業	収益的収支	2,068,024	2,357,766	2,230,313	2,177,308	2,270,445
		資本的収支	2,254,193	29,200	261,148	232,629	195,508
	水道事業	収益的収支	976,613	978,929	1,309,124	1,270,551	1,241,572
		資本的収支	338,585	316,330	282,944	134,240	133,294
	国民宿舎事業	収益的収支	893,567	1,141,786	1,464,039	111,825	91,968
		資本的収支	214,324	－	267,408	70,805	72,801

（資料：財政課）

（注）揖龍広域センター事業特別会計は、平成25年度末をもって廃止です。

8 特別・企業会計 決算（歳出）

（単位：千円）

会計名			平成24年度	平成25年度	平成26年度	平成27年度	平成28年度
特別会計	学校給食センター事業		278,530	247,560	273,710	748,291	2,559,807
	土地取得造成事業		3,652	5,725	2,976	27,975	5,006
	揖龍広域センター事業		4,561	4,519	－	－	－
	揖龍公平委員会事業		782	752	729	656	708
	国民健康保険事業		8,455,840	8,670,597	8,720,087	10,299,587	10,135,237
	後期高齢者医療事業		852,011	856,325	904,474	899,349	961,105
	介護保険事業		5,293,409	5,589,936	5,675,757	5,835,169	6,005,561
	下水道事業		3,757,699	3,960,308	3,951,092	3,971,731	3,889,483
	農業集落排水事業		473,926	655,787	543,198	492,920	503,962
	前処理場事業		1,660,160	1,691,943	1,672,580	1,799,097	1,973,320
	と畜場事業		48,604	48,859	44,929	44,813	44,349
合計			20,829,174	21,732,311	21,789,532	24,119,588	26,078,538
企業会計	病院事業	収益的収支	2,694,493	2,391,555	2,373,953	2,346,050	2,271,845
		資本的収支	2,254,264	146,896	261,679	232,737	195,562
	水道事業	収益的収支	899,041	902,480	1,220,732	1,084,397	1,043,312
		資本的収支	767,071	672,695	628,272	641,821	711,845
	国民宿舎事業	収益的収支	1,100,432	1,283,383	1,475,971	160,638	147,847
		資本的収支	94,460	108,632	332,348	96,322	74,417

（資料：財政課）

（注）揖龍広域センター事業特別会計は、平成25年度末をもって廃止です。

９ 税目別徴収状況（現年課税分）

区分			平成25年度	平成26年度	平成27年度	平成28年度	平成29年度
総額		調定額（千円）	10,734,499	10,785,647	10,836,805	10,909,832	11,030,142
		収入済額（千円）	10,552,539	10,597,350	10,669,647	10,768,902	10,897,649
		徴収率（%）	98.30	98.25	98.46	98.71	98.80
市民税		調定額（千円）	4,445,358	4,449,192	4,489,487	4,424,578	4,537,766
		収入済額（千円）	4,389,828	4,398,450	4,439,966	4,381,515	4,499,236
		徴収率（%）	98.75	98.86	98.90	99.03	99.15
	個人	調定額（千円）	3,458,554	3,412,008	3,452,025	3,463,518	3,509,619
		収入済額（千円）	3,404,806	3,362,556	3,403,791	3,423,130	3,472,678
		徴収率（%）	98.45	98.55	98.60	98.83	98.95
	法人	調定額（千円）	986,804	1,037,184	1,037,462	961,060	1,028,147
		収入済額（千円）	985,022	1,035,894	1,036,175	958,385	1,026,558
		徴収率（%）	99.82	99.88	99.88	99.72	99.85
固定資産税		調定額（千円）	4,982,102	5,040,508	5,062,759	5,176,985	5,205,922
		収入済額（千円）	4,871,952	4,920,420	4,960,096	5,092,579	5,125,192
		徴収率（%）	97.79	97.62	97.97	98.37	98.45
軽自動車税		調定額（千円）	194,397	197,117	202,567	236,348	240,835
		収入済額（千円）	190,288	193,042	198,721	231,943	236,283
		徴収率（%）	97.89	97.93	98.10	98.14	98.11
市たばこ税		調定額（千円）	565,424	540,887	535,762	521,665	491,702
		収入済額（千円）	565,424	540,887	535,762	521,665	491,702
		徴収率（%）	100.00	100.00	100.00	100.00	100.00
都市計画税		調定額（千円）	547,218	557,943	546,106	548,612	552,582
		収入済額（千円）	535,047	544,551	534,978	539,556	543,901
		徴収率（%）	97.78	97.60	97.96	98.35	98.43
入湯税		調定額（千円）	－	－	124	1,644	1,335
		収入済額（千円）	－	－	124	1,644	1,335
		徴収率（%）	－	－	100.00	100.00	100.00

（資料：納税課）

10 財政関係指標

項目	平成24年度	平成25年度	平成26年度	平成27年度	平成28年度
実質収支比率（%）	5.9	5.8	4.4	6.1	3.6
標準財政規模（千円）	21,202,328	21,386,010	21,437,308	21,659,561	21,372,267
財政力指数	0.582	0.583	0.583	0.577	0.579
経常収支比率（%）	87.7	86.6	86.2	84.2	87.6
実質赤字比率（%）	－	－	－	－	－
連結実質赤字比率（%）	－	－	－	－	－
実質公債費比率（%）	15.7	15.1	14.0	13.3	12.9
将来負担比率（%）	85.6	77.4	65.2	45.1	38.0
有形固定資産減価償却率（一般会計等）（%）	－	－	－	－	61.9
債務償還可能年数（年）	－	－	－	－	17.0

（資料：財政課）

（注）有形固定資産減価償却率及び債務償還可能年数は平成28年度から数値を算出しています。

15　市政

１　歴代市長・・・・・・・・・・・・・・・・・・・・・・・・・・・145
２　歴代副市長・・・・・・・・・・・・・・・・・・・・・・・・・・145
３　歴代市議会議長・・・・・・・・・・・・・・・・・・・・・・・・145
４　歴代市議会副議長・・・・・・・・・・・・・・・・・・・・・・・146
５　会派別市議会議員数・・・・・・・・・・・・・・・・・・・・・・146
６　市議会開催状況・・・・・・・・・・・・・・・・・・・・・・・・147
７　部門別市職員数・・・・・・・・・・・・・・・・・・・・・・・・147
８　条例・規則公布数・・・・・・・・・・・・・・・・・・・・・・・148
９　公文書開示請求状況・・・・・・・・・・・・・・・・・・・・・・148
10　個人情報開示請求状況・・・・・・・・・・・・・・・・・・・・・148
11　市役所出前講座実施状況・・・・・・・・・・・・・・・・・・・・148
12　Ｗｅｂサイトアクセス件数・・・・・・・・・・・・・・・・・・・149
13　公衆無線ＬＡＮ接続件数・・・・・・・・・・・・・・・・・・・・149
14　各種証明書交付等件数 ・・・・・・・・・・・・・・・・・・・・150
15　選挙人名簿登録者状況・・・・・・・・・・・・・・・・・・・・・150
16　投票区別選挙人名簿登録者数・・・・・・・・・・・・・・・・・・151
17　選挙投開票状況・・・・・・・・・・・・・・・・・・・・・・・・152

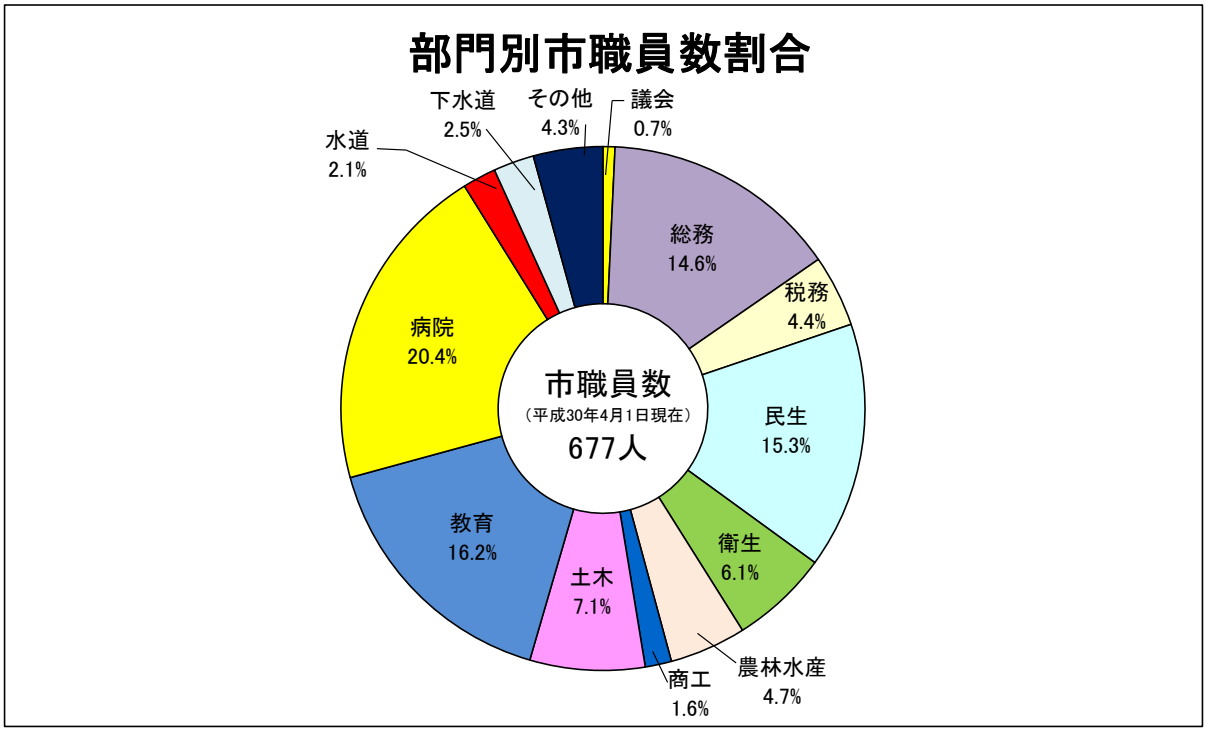
部門別市職員数割合
市職員数
（平成30年4月1日現在）
677人
総務
14.6%
税務
4.4%
民生
15.3%
衛生
6.1%
農林水産
4.7%
商工
1.6%
土木
7.1%
教育
16.2%
病院
20.4%
水道
2.1%
下水道
2.5%
その他
4.3%
議会
0.7%

15 市政

1 歴代市長

代	氏名	就任年月日	退任年月日
初代	西 田 正 則	平成17年11月13日	平成21年11月12日
2	西 田 正 則	平成21年11月13日	平成25年11月12日
3	栗 原 一	平成25年11月13日	平成29年11月12日
4	山 本 実	平成29年11月13日	在職中

（資料：広報秘書課）

2 歴代副市長

代	氏名	就任年月日	退任年月日
初代	八 木 捷 之	平成17年11月17日	平成21年11月16日
	松 尾 和 彦	平成17年11月17日	平成21年11月16日
2	松 尾 和 彦	平成21年11月17日	平成22年6月30日
3	田 口 隆 弘	平成22年7月1日	平成25年3月31日
4	小 西 千 之	平成25年4月1日	平成29年3月31日
5	小 西 千 之	平成29年4月1日	平成29年11月12日
6	井 上 彰 悟	平成30年4月1日	在職中

（資料：広報秘書課）

（注）平成19年3月31日以前は、助役です。

3 歴代市議会議長

代	氏名	就任年月日	退任年月日
初代	松 本 勝 巳	平成17年10月18日	平成18年4月30日
2	竹 内 豊	平成18年5月16日	平成19年5月16日
3	山 本 直 人	平成19年5月16日	平成20年5月16日
4	松 本 義 彦	平成20年5月16日	平成21年5月15日
5	角 田 勝	平成21年5月15日	平成22年4月30日
6	井 上 仁	平成22年5月12日	平成23年5月16日
7	三 里 茂 一	平成23年5月16日	平成24年5月16日
8	柳 生 陽 一	平成24年5月16日	平成25年5月14日
9	松 本 義 彦	平成25年5月14日	平成26年4月30日
10	松 下 信一郎	平成26年5月14日	平成27年5月15日
11	今 川 明	平成27年5月15日	平成28年5月17日
12	桑 野 元 澄	平成28年5月17日	平成29年5月16日
13	龍 田 惇	平成29年5月16日	平成30年4月30日
14	角 田 勝	平成30年5月16日	在職中

（資料：議会事務局）

4 歴代市議会副議長

代	氏名	就任年月日	退任年月日
初代	坂 上 髙 明	平成17年10月18日	平成18年4月30日
2	三 里 茂 一	平成18年5月16日	平成19年5月16日
3	岸 野 文 信	平成19年5月16日	平成20年5月16日
4	前 田 賢 治	平成20年5月16日	平成21年5月15日
5	龍 田 惇	平成21年5月15日	平成22年4月30日
6	楠 明 廣	平成22年5月12日	平成23年5月16日
7	今 川 明	平成23年5月16日	平成24年5月16日
8	小 寺 昭 男	平成24年5月16日	平成25年5月14日
9	松 下 信一郎	平成25年5月14日	平成26年4月30日
10	桑 野 元 澄	平成26年5月14日	平成27年5月15日
11	永 富 靖	平成27年5月15日	平成28年5月17日
12	赤 木 和 雄	平成28年5月17日	平成29年5月16日
13	横 田 勉	平成29年5月16日	平成30年4月30日
14	名 村 嘉 洋	平成30年5月16日	在職中

（資料：議会事務局）

5 会派別市議会議員数

（各年6月1日現在　単位：人）

会派	平成26年	平成27年	平成28年	平成29年	平成30年
総数	22	22	22	21	22
公明党	2	2	2	2	2
新生クラブ	3	3	3	3	4
創志会	4	4	4	3	4
清風クラブ	7	7	7	7	5
創政会	4	4	4	4	3
会派に属さない議員	2	2	2	2	4

（資料：議会事務局）

6 市議会開催状況

市議会			平成25年度	平成26年度	平成27年度	平成28年度	平成29年度
招集回数	定例会	（回）	4	4	4	4	4
	臨時会	（回）	2	1	1	1	2
会期日数		（日）	88	92	92	102	98
本会議日数		（日）	19	18	18	17	19
議案件数	予算	（件）	37	41	39	40	41
	条例	市長提出 （件）	29	44	34	16	28
		議員提出 （件）	5	1	3	1	1
	事件議決	（件）	13	21	15	12	9
	任命（選任）同意	（件）	17	14	14	15	21
	認定	（件）	15	15	14	14	14
	専決処分承認	（件）	2	4	5	2	2
	諮問	（件）	－	－	－	－	－
	会議規則	（件）	－	－	－	－	－
	意見書	（件）	3	6	1	4	2
	決議	（件）	－	－	－	－	－
請願件数		（件）	2	6	1	2	1
陳情件数		（件）	－	－	－	－	－

（資料：議会事務局）

7 部門別市職員数

（各年4月1日現在　単位：人）

部門			平成26年	平成27年	平成28年	平成29年	平成30年
総数			687	676	679	674	677
	一般行政	議会	6	5	5	5	5
		総務	104	102	110	106	99
		税務	30	31	31	30	30
		民生	87	96	100	103	103
		衛生	51	49	45	45	41
		農林水産	31	31	32	32	32
		商工	9	10	11	11	11
		土木	48	49	46	45	48
	教育		106	103	104	102	110
	公営企業等	病院	144	140	137	135	138
		水道	16	15	15	15	14
		下水道	17	17	17	16	17
		その他	38	28	26	29	29

（資料：総務課）

（注）職員数は、一般職に属する職員で、休職者、派遣職員などを含み、教育長、再任用短時間勤務職員は除きます。

8 条例・規則公布数

（単位：件）

公布	平成25年度	平成26年度	平成27年度	平成28年度	平成29年度
条例	34	48	46	18	30
規則	40	51	52	28	30

（資料：総務課）

9 公文書開示請求状況

（単位：件）

区分			平成25年度	平成26年度	平成27年度	平成28年度	平成29年度
公文書開示請求	請求件数		32	51	91	70	62
	決定内容	開示	16	17	50	42	51
		部分開示	12	22	35	20	8
		不開示	4	9	2	2	1
	取下げ等		－	3	4	6	3
不服申立て			2	1	－	－	－

（資料：情報推進課）

（注）1 請求件数は、決定した年度に計上しています。

2 平成29年度は開示決定後の取下げ1件を含みます。

10 個人情報開示請求状況

（単位：件）

区分			平成25年度	平成26年度	平成27年度	平成28年度	平成29年度
個人情報開示請求	請求件数		2	15	18	18	10
	決定内容	開示	1	2	－	2	1
		部分開示	1	7	15	16	7
		不開示	－	5	3	－	2
	取下げ等		－	1	－	－	－
不服申立て			－	－	－	－	－

（資料：情報推進課）

11 市役所出前講座実施状況

区分	平成25年度		平成26年度		平成27年度		平成28年度		平成29年度	
	件数	参加人数	件数	参加人数	件数	参加人数	件数	参加人数	件数	参加人数
市政のしくみ・まちづくり	－	－	2	46	－	－	6	938	7	918
市民のくらし・環境	5	192	21	660	48	1,935	63	2,617	36	1,273
健康・福祉	201	6,574	182	5,978	219	7,376	198	6,796	201	6,388
産業	3	234	4	258	2	162	2	170	1	15
安全・安心	18	965	18	1,120	24	1,588	26	1,068	29	984
教育・文化	1	80	5	390	3	82	3	50	6	332
合計	228	8,045	232	8,452	296	11,143	298	11,639	280	9,910

（資料：広報秘書課）

12 Webサイトアクセス件数

（単位：件）

区分	平成25年度	平成26年度	平成27年度	平成28年度	平成29年度
ホームページ	653,155	810,398	884,450	906,659	1,029,492

（資料：広報秘書課）

13 公衆無線LAN接続件数

（単位：件）

区分		平成27年度	平成28年度	平成29年度
観光地Wi-Fiサービス総数		1,785	24,491	39,226
	本竜野駅	241	3,041	4,992
	観光売店さくら路	16	410	992
	かどめふれあい館	5	43	179
	龍野城	78	101	195
	龍野歴史文化資料館	28	293	324
	聚遠亭	99	203	195
	三木露風生家	11	174	433
	武家屋敷資料館	1	18	22
	霞城館・矢野勘治記念館	19	76	94
	たつの市立中央公民館	58	480	411
	道の駅しんぐう	198	1,207	1,710
	道の駅みつ	121	3,500	4,819
	国民宿舎赤とんぼ荘	137	2,522	3,195
	国民宿舎志んぐ荘	229	1,056	780
	JR山陽本線竜野駅	435	8,838	18,054
	室津出張所	8	131	173
	室津海駅館	17	102	140
	新舞子浜	34	662	1,743
	室津漁港	38	1,487	521
	世界の梅公園	12	147	254

（資料：情報推進課）

（注）観光地Wi-Fiは、平成28年1月からサービスを提供しています。

14 各種証明書交付等件数

（単位：件）

区分			平成25年度	平成26年度	平成27年度	平成28年度	平成29年度
各課窓口取扱	戸籍・住民票・印鑑登録証明	戸籍謄本	12,467	12,504	12,252	11,870	12,363
		戸籍抄本	3,897	3,762	4,145	3,805	3,767
		除籍謄抄本	13,568	14,386	13,621	13,803	13,855
		戸籍その他	141	164	151	158	170
		戸籍の附票	3,852	3,764	3,417	3,731	3,711
		住民票	39,516	35,599	34,464	33,767	33,615
		印鑑登録証交付	2,573	2,460	2,393	2,347	2,404
		印鑑証明	29,472	27,401	26,507	26,282	25,631
		通知カード再発行	－	－	95	305	330
	税務証明	住民税課税証明書	9,443	11,407	12,034	12,797	12,320
		市税納税証明書	1,442	1,329	1,437	1,588	1,472
		軽自動車税納税証明書	4,739	4,651	4,730	4,782	4,743
		評価証明書（無料）	1,959	1,879	1,867	2,095	1,970
		評価証明書	745	651	609	661	613
		所在証明書	－	3	1	4	1
		資産税課税証明書	15	46	20	16	29
		公課証明書	346	327	353	425	477
		住宅用家屋証明書	294	280	253	272	295
		家屋課税台帳登載証明書	131	118	104	104	144
		その他証明書	3	2	20	4	20
	閲覧	住民基本台帳	3,876	2,954	1,765	5,269	1,039
		公簿の閲覧等	2,571	3,192	2,952	3,311	3,371
コンビニ交付		住民票	－	－	13	240	385
		記載事項証明書	－	－	5	24	33
		印鑑登録証明書	－	－	20	270	502
		所得・課税証明書	－	－	10	29	46

（資料：市民課、納税課）

（注） 1 コンビニ交付は、平成28年1月からサービスを開始しています。

2「その他証明書」：罹災証明等

15 選挙人名簿登録者状況

（平成30年6月1日現在 単位：人）

選挙人名簿登録者数			在外選挙人名簿登録者数		
総数	男	女	総数	男	女
64,723	30,947	33,776	29	10	19

（資料：選挙管理委員会事務局）

16 投票区別選挙人名簿登録者数

（平成30年6月1日現在　単位：人）

町名	投票区	投票場所	総数	男	女
新宮町	1	西栗栖コミュニティセンター	1,084	529	555
	2	角亀公民館	675	349	326
	3	東栗栖コミュニティセンター	1,838	885	953
	4	香島コミュニティセンター	2,149	1,004	1,145
	5	新宮自治会館	2,008	905	1,103
	6	新宮公民館	1,816	856	960
	7	越部小学校屋内運動場	2,660	1,256	1,404
龍野町	8	龍野小学校屋内運動場	1,680	767	913
	9	龍野図書館	1,633	759	874
	10	小宅小学校屋内運動場	2,474	1,180	1,294
	11	小宅北幼稚園	2,696	1,322	1,374
	12	小宅公民館	3,673	1,789	1,884
	13	市役所玄関ホール	2,631	1,264	1,367
揖西町	14	揖西公民館	1,675	813	862
	15	揖西東小学校屋内運動場	2,459	1,156	1,303
	16	揖西南幼稚園	2,730	1,314	1,416
揖保町	17	中臣公民館	1,602	747	855
	18	揖保公民館	1,406	679	727
	19	総合隣保館	926	455	471
誉田町	20	誉田小学校屋内運動場	2,903	1,409	1,494
神岡町	21	神岡公民館	1,843	890	953
	22	東觜崎公民館	1,771	847	924
	23	神岡保育所	1,136	528	608
揖保川町	24	半田幼稚園	2,054	969	1,085
	25	本條自治会館	1,120	539	581
	26	ひばりヶ丘公民館	1,534	721	813
	27	正條公民館	1,542	759	783
	28	神部幼稚園	2,563	1,242	1,321
	29	河内コミュニティセンター	1,323	643	680
御津町	30	御津文化センター研修室1	2,607	1,263	1,344
	31	室津センター	789	387	402
	32	黒崎公民館	892	439	453
	33	苅屋保育所	1,762	831	931
	34	御津やすらぎ福祉会館	1,746	813	933
	35	御津幼稚園	1,323	638	685

（資料：選挙管理委員会事務局）

17 選挙投開票状況

選挙名	執行日	投票状況				開票状況		
		区分	当日有権者数（人）	投票者数（人）	投票率（%）	有効投票	無効投票	開票総数
たつの市長選挙	H17.11.13	男	31,128	14,606	46.92	31,306	488	31,794
		女	34,384	17,188	49.99			
		計	65,512	31,794	48.53			
たつの市議会議員選挙	H18.4.23	男	31,025	22,465	72.41	48,353	542	48,895
		女	34,264	26,433	77.15			
		計	65,289	48,898	74.89			
兵庫県議会議員龍野市選挙区選挙	H19.4.8	男	15,451	6,291	40.72	13,029	286	13,315
		女	16,846	7,025	41.70			
		計	32,297	13,316	41.23			
第21回参議院議員通常選挙（兵庫県選挙区）	H19.7.29	男	31,452	18,467	58.71	37,375	1,510	38,885
		女	34,523	20,418	59.14			
		計	65,975	38,885	58.94			
第21回参議院議員通常選挙（比例代表）	H19.7.29	男	31,452	18,466	58.71	37,322	1,561	38,883
		女	34,523	20,417	59.14			
		計	65,975	38,883	58.94			
兵庫県知事選挙	H21.7.5	男	31,028	14,329	46.18	30,606	421	31,027
		女	34,092	16,698	48.98			
		計	65,120	31,027	47.65			
第45回衆議院議員総選挙（小選挙区）	H21.8.30	男	31,336	22,565	72.01	47,030	633	47,663
		女	34,379	25,098	73.00			
		計	65,715	47,663	72.53			
第45回衆議院議員総選挙（比例代表）	H21.8.30	男	31,336	22,561	72.00	46,339	1,312	47,651
		女	34,379	25,091	72.98			
		計	65,715	47,652	72.51			
たつの市長選挙	H21.10.18	男	31,181	13,458	43.16	28,741	424	29,165
		女	34,191	15,707	45.94			
		計	65,372	29,165	44.61			
たつの市議会議員選挙	H22.4.25	男	30,980	19,948	64.39	43,107	491	43,598
		女	34,060	23,650	69.44			
		計	65,040	43,598	67.03			
第22回参議院議員通常選挙（兵庫県選挙区）	H22.7.11	男	31,293	17,072	54.56	34,021	1,703	35,724
		女	34,374	18,653	54.26			
		計	65,667	35,725	54.40			
第22回参議院議員通常選挙（比例代表）	H22.7.11	男	31,293	17,075	54.56	34,545	1,181	35,726
		女	34,374	18,652	54.26			
		計	65,667	35,727	54.41			

17 選挙投開票状況（続き）

選挙名	執行日	投票状況				開票状況		
		区分	当日有権者数（人）	投票者数（人）	投票率（%）	有効投票	無効投票	開票総数
兵庫県議会議員たつの市及び揖保郡選挙区選挙	H23.4.10	男	30,823	無投票				
		女	34,028					
		計	64,851					
第46回衆議院議員総選挙（小選挙区）	H24.12.16	男	30,886	19,118	61.90	39,041	987	40,028
		女	34,071	20,911	61.37			
		計	64,957	40,029	61.62			
第46回衆議院議員総選挙（比例代表）	H24.12.16	男	30,886	19,116	61.89	38,990	1,038	40,028
		女	34,071	20,913	61.38			
		計	64,957	40,029	61.62			
第23回参議院議員通常選挙（兵庫県選挙区）	H25.7,21	男	30,805	17,291	56.13	34,051	2,450	36,501
		女	34,021	19,211	56.47			
		計	64,826	36,502	56.31			
第23回参議院議員通常選挙（比例代表）	H25.7,21	男	30,805	17,291	56.13	35,310	1,192	36,502
		女	34,021	19,211	56.47			
		計	64,826	36,502	56.31			
兵庫県知事選挙	H25.7.21	男	30,588	17,274	56.47	35,488	987	36,475
		女	33,822	19,201	56.77			
		計	64,410	36,475	56.63			
たつの市長選挙	H25.10.20	男	30,588	16,227	53.05	34,840	391	35,231
		女	33,777	19,005	56.27			
		計	64,365	35,232	54.74			
兵庫県議会議員たつの市及び揖保郡選挙区補欠選挙	H26.4.27	男	30,333	18,631	61.42	38,846	1,550	40,396
		女	33,464	21,765	65.04			
		計	63,797	40,396	63.32			
たつの市議会議員選挙	H26.4.27	男	30,330	18,640	61.46	39,711	688	40,399
		女	33,455	21,759	65.04			
		計	63,785	40,399	63.34			
第47回衆議院議員総選挙（小選挙区）	H26.12.14	男	30,628	16,881	55.12	34,236	1,256	35,492
		女	33,662	18,611	55.29			
		計	64,290	35,492	55.21			
第47回衆議院議員総選挙（比例代表）	H26.12.14	男	30,628	16,881	55.12	34,388	1,101	35,489
		女	33,662	18,610	55.28			
		計	64,290	35,491	55.20			
兵庫県議会議員たつの市及び揖保郡選挙区選挙	H27.4.12	男	30,274	無投票				
		女	33,242					
		計	63,516					

17 選挙投開票状況（続き）

選挙名	執行日	投票状況				開票状況		
		区分	当日有権者数（人）	投票者数（人）	投票率（%）	有効投票	無効投票	開票総数
第24回参議院議員通常選挙（兵庫県選挙区）	H28.7.10	男	31,229	17,058	54.50	34,941	839	35,780
		女	34,185	18,722	54.77			
		計	65,484	35,780	54.64			
第24回参議院議員通常選挙（比例代表）	H28.7.10	男	31,299	17,057	54.60	34,443	1,334	35,777
		女	34,185	18,720	54.76			
		計	65,484	35,777	54.63			
兵庫県知事選挙	H29.7.2	男	30,767	14,626	47.54	30,701	295	30,996
		女	33,656	16,370	48.64			
		計	64,423	30,996	48.11			
兵庫県議会議員たつの市及び揖保郡選挙区補欠選挙	H29.7.2	男	30,766	14,426	46.89	28,067	2,510	30,577
		女	33,653	16,151	47.99			
		計	64,419	30,577	47.47			
第48回衆議院議員総選挙（小選挙区）	H29.10.22	男	31,029	17,491	56.37	35,499	1,422	36,921
		女	33,919	19,430	57.28			
		計	64,948	36,921	56.85			
第48回衆議院議員総選挙（比例代表）	H29.10.22	男	31,029	17,486	56.35	35,932	986	36,918
		女	33,919	19,432	57.29			
		計	64,948	36,918	56.84			
たつの市長選挙	H29.10.22	男	30,811	17,233	55.93	35,593	835	36,428
		女	33,677	19,195	57.00			
		計	64,488	36,428	56.49			
たつの市議会議員選挙	H30.4.22	男	30,511	17,249	56.53	36,988	450	37,438
		女	33,375	20,189	60.49			
		計	63,886	37,438	58.60			

（資料：選挙管理委員会事務局）

（注）不受理や持帰りがあった場合は、投票者数計と開票総数が一致しません。

付　録

１　市章・市花・市木・・・・・・・・・・・・・・・・・・・・・・・157
２　市歌・・・・・・・・・・・・・・・・・・・・・・・・・・・・・158
３　姉妹都市提携・・・・・・・・・・・・・・・・・・・・・・・・・159
４　市機構図・・・・・・・・・・・・・・・・・・・・・・・・・・・160

付録

１　市章・市花・市木

○市章

（平成１７年１０月１日制定）

市章は、たつの市の頭文字「Ｔ」を図案化したものです。

光豊かな太陽と、実りの大地、揖保川から湧き立つ清風を、赤・緑・青の３色で描き、自然に恵まれた市域と未来への飛翔を表現しています。

○市花『桜』

（平成１７年１０月１日制定）

バラ科に属し、日本に最も多くの品種があります。古来、「花王」と称され、日本の国花とし、古くは「花」といえば桜を指しました。

○市木『梅』

（平成１７年１０月１日制定）



中国原産のバラ科に属する木で、早春に葉に先立ち、白、紅、薄紅の花を開き、万葉以来、日本人が愛してきました。300以上の品種があります。

2 市歌

たつの市歌

三木初代作詞　武鹿悦子補作

Tempo di marcia ♩≒108　　湯山　昭作曲

mf

1. めぐ　みあふれる　いぼがわの　　せお　ときよらな　はりまのよ
2. ゆうやけはえーる　けいろうの　　きぎ　をめぐって　ながれるは
3. しおかぜわたーる　みつのはま　　うめのかやさーし　あやべやま
4. てん　にきりたつ　びょうぶいわ　　こだいをしのーぶ　しんぐうは

f　*mp*　*cresc.*

もえ　るたいよう　みにうけて　　いの　ちかがやく　このときぞ
じょうかにひ　びーく　あかとんぼ　　ぶんかのひかーり　むねにみつ
はる　かむろのつ　ながめれば　　こぶねのさきーに　ゆめかよう
たか　いりそうを　かてとして　　みらいをになーう　かけはしぞ

f　*più f*

あ　あ　ゆ　うきゅ　うのさと　わがたーつー
あ　あ　し　いか　のみやこ　わがたーつー
あ　あ　せ　とう　ちのさと　わがたーつー
あ　あ　か　がく　のみやこ　わがたーつー

☆D.Cしても繰り返しあり。D.C.

ののの

mp　*mf*

とわにさかえあれ　　とわにさかえあれ

f　*cresc.*　*più f*

あ　あ　とわにさかえあれ　わがたーつー　の

３ 姉妹都市提携

〇高知県安芸市（平成元年4月26日提携）
　旧龍野市は、三木露風の生誕地として、安芸市は、弘田龍太郎の生誕地として、ともに「童謡の里」のまちづくりの概念が一致したことにより姉妹都市協定を締結。

〇東京都三鷹市（平成13年3月31日提携）
　旧龍野市は、三木露風の生誕地として、三鷹市は、三木露風が創作活動を行い、また、終焉の地であるとして、その縁により姉妹都市協定を締結。

〇滋賀県長浜市（旧湖北町と平成13年3月31日提携）
　旧湖北町が旧龍野藩祖脇坂安治氏の出身地であるという歴史的縁により姉妹都市協定を締結。
　市町合併に伴い、平成22年1月1日に旧湖北町が「長浜市」となり、平成23年10月1日に、姉妹都市友好交流宣言を行う。

〇アメリカ合衆国ワシントン州コビントン市（平成27年10月4日提携）
　青少年の語学力の向上や異文化理解などの国際対応能力の育成、市民活動の活性化、観光客誘致、国際的経済交流の育成等を目的として、海外姉妹都市協定を締結。

4 市機構図

- 市議会
  - 事務局
    - 総務係／議事係
- 市長
- 副市長
  - 総務部
    - 総務課 — 行政係／人事給与係
    - 危機管理課 — 危機管理係／消防団係
    - 情報推進課 — 情報システム係／情報管理係
    - 納税課 — 管理係／収納係
    - 市税課 — 市民税係／資産税係
  - 企画財政部
    - 企画課 — 企画係
    - 広報秘書課 — 秘書係／広報広聴係
    - 財政課 — 財政係
    - 契約課 — 契約係／管財係
  - 市民生活部
    - 市民課 — 市民係／戸籍係
    - 国保医療年金課 — 医療年金係／国保係
    - 環境課 — 環境美化係／生活環境係
    - 人権推進課 — 人権推進係
  - 健康福祉部（福祉事務所）
    - 地域福祉課 — 生活福祉係／障害福祉係／生きがいセンター係
    - 児童福祉課 — 児童福祉係／子育て相談係
    - 高年福祉課 — 高年福祉係／介護保険係
    - 地域包括支援課 — 地域包括支援係／認知症支援係／総合相談支援係
    - 健康課 — 健康管理係／母子健康係／新宮保健センター
揖保川保健センター／御津保健センター
  - 産業部
    - 農林水産課 — 農業振興係／林務水産振興係
    - 農地整備課 — 管理係／農地整備係
    - 商工振興課 — 商工振興係
    - 観光振興課 — 観光振興係
  - 都市建設部
    - 建設課 — 管理係／道路建設係／道路保全係
    - 用地課 — 用地係／地籍調査係
  - 都市政策部
    - 都市計画課 — 管理係／計画係／都市整備係
    - まちづくり推進課 — 伝建・まちづくり推進係／交通政策係
    - 建築課 — 建築係
  - 上下水道部
    - 上水道課 — 管理係／給水係
    - 下水道課 — 管理係／施設係
    - 前処理場対策課 — 管理係／施設係
  - 新宮総合支所
    - 地域振興課（福祉事務所新宮分室） — 地域振興係／市民生活係／福祉係
  - 揖保川総合支所
    - 地域振興課（福祉事務所揖保川分室） — 地域振興係／市民生活係／福祉係
  - 御津総合支所
    - 地域振興課（福祉事務所御津分室） — 地域振興係／観光係／市民生活係／福祉係
室津出張所
  - 会計管理者
    - 会計課 — 会計係／審査調整係

- 教育委員会
  - 教育長
    - 教育管理部
      - 教育総務課 ― 庶務係
      - 教育環境整備課 ― 環境整備係／こども園推進係
      - 学校教育課 ― 学務係／指導係
      - 幼児教育課 ― 幼保管理係／幼保指導係
      - すこやか給食課 ― すこやか給食係／中央学校給食センター
御津学校給食センター
    - 教育事業部
      - 社会教育課 ― 青少年係／生涯学習・文化係
      - 歴史文化財課 ― 歴史文化係／文化財係
      - 人権教育推進課 ― 人権教育推進係
      - 体育振興課 ― 体育振興係／新宮スポーツセンター
揖保川スポーツセンター／御津体育館
- 監査・選挙管理委員会
  - 事務局 ― 監査係／選挙係
- 公平委員会
  - 事務局
- 農業委員会
  - 事務局 ― 業務係
- 固定資産評価審査委員会
  - 事務局
- たつの市民病院
  - 病院長
    - 診療局
      - 内科
      - 外科
      - 整形外科
      - 眼科
      - 室津診療所
    - 医療技術部
      - 診療検査課 ― 臨床検査係／画像検査係／視能訓練係
      - 薬剤課 ― 薬剤係
      - ﾘﾊﾋﾞﾘﾃｰｼｮﾝ技術課 ― ﾘﾊﾋﾞﾘﾃｰｼｮﾝ技術係
    - 看護部
  - 事務局長
    - 医療支援部
      - 医療安全対策課 ― 医療安全係／感染対策係
      - 地域連携課 ― 地域連携係
    - 事務局 ― 管理係／給食係
- ケアホームみつ
  - 施設長
  - 事務局長
    - 診療技術課 ― 訓練指導係／給食係
    - 看護介護課 ― 看護介護係
- 在宅支援事業所
  - 所長
    - 訪問看護ｽﾃｰｼｮﾝ れんげ ― 訪問看護係
    - 居宅介護支援事業所 ― 居宅介護支援係

平成３０年版
た つ の 市 統 計 書

平成３０年７月発行

発　行　たつの市
編　集　たつの市総務部情報推進課

〒６７９－４１９２
たつの市龍野町富永１００５番地１
電　話　０７９１－６４－３１３１（代）
ＦＡＸ　０７９１－６３－２５９４
ＵＲＬ　http://www.city.tatsuno.lg.jp/

○統計情報の提供は、「たつの市ホームページ」でも行っています。